



PLAN LOCAL D'URBANISME INTERCOMMUNAL  
COMMUNAUTE DE COMMUNES DU CŒUR DE L'AVESNOIS

**PETIT PATRIMOINE PROTEGE AU TITRE DU  
L151-19 DU CODE DE L'URBANISME**

## Table des matières

|   |           |
|---|-----------|
| <b>1. GENERALITES .....</b>                           | <b>3</b>  |
| <b>1. Les enjeux du petit patrimoine .....</b>        | <b>3</b>  |
| 1.1 Contexte .....                                    | 3         |
| 1.2. Le petit patrimoine de l'Avesnois.....           | 3         |
| 1.3. Les grandes familles de petit patrimoine .....   | 4         |
| <b>2. Méthodologie d'inventaire .....</b>             | <b>4</b>  |
| <b>3. Principe de préservation dans le PLUi .....</b> | <b>5</b>  |
| <b>4. Inventaire .....</b>                            | <b>6</b>  |
| 4.1 Présentation des fiches d'inventaire .....        | 6         |
| <b>2. FICHES PAR COMMUNES .....</b>                   | <b>39</b> |

# 1. GENERALITES

## 1. Les enjeux du petit patrimoine

### 1.1 Contexte

Dans le cadre de l'élaboration de son PLUi, la Communauté de Communes du Cœur de l'Avesnois (3CA) a souhaité réaliser l'inventaire du petit patrimoine vernaculaire de son territoire, en vue de sa préservation. Cette demande fait écho aux exigences attendues du Schéma de Cohérence Territoriale de Sambre-Avesnois, et a une réelle volonté des élus du territoire de préserver leur patrimoine comme cela est évoqué dans l'objectif « 1. Conserver un patrimoine et un cadre de vie de qualité » de l'orientation 1 du PADD.

### 1.2. Le petit patrimoine de l'Avesnois

Le petit patrimoine correspond aux édifices construits par l'Homme ayant une vocation utilitaire, en lien avec les coutumes ou les traditions locales en cours lors de son édification (y compris et bien souvent en lien avec les croyances).

Les édifices du petit patrimoine de la 3CA ont été inventoriés et classés en 17 types, eux-mêmes regroupés en 7 familles en fonction de leurs similitudes fonctionnelles. Ce classement reprend celui établi dans le guide « Préserver et valoriser le petit patrimoine rural : Conseils et recommandations », publié par le Parc naturel régional de l'Avesnois.

Chaque édifice est le témoin privilégié de l'Histoire du territoire, que celle-ci soit proche ou lointaine. Leur existence, leur mise en place répondait à une fonction originelle parfois encore conservée. Ces éléments du petit patrimoine revêtent de plus en plus une valeur d'attractivité touristique. Tous sont néanmoins fragiles, par leur caractère discret, par leur mode constructif ou par leur situation.

Le petit patrimoine bâti, présent dans toutes les communes et dont on dénombre plus de 710 éléments sur le territoire de la Communauté de Communes du Cœur de l'Avesnois, présente un enjeu de valorisation du territoire, de préservation et de mise en œuvre du savoir-faire artisanal et de matériaux locaux, devant l'évolution rapide des modes constructifs de l'habitat moderne. Dans tous les cas, il participe à l'identité locale et à la qualité du cadre de vie.

L'adjectif « petit » n'a ici rien de péjoratif. Ces édifices se placent en complément indispensable au « grand patrimoine », reconnu et plus régulièrement protégé au titre des Monuments Historiques et doté de moyens de restauration différents.

### 1.3. Les grandes familles de petit patrimoine

Au-delà de rares édifices particuliers, le petit patrimoine de la 3CA se répartit en sept grandes familles, en regard de leurs fonctions originelles :

- Petit patrimoine rural lié à la religion et aux croyances : les calvaires, les chapelles, les cimetières d'église, les niches, les oratoires.
- Petit patrimoine rural lié aux loisirs : les kiosques.
- Petit patrimoine rural lié à la distribution de l'eau : les abreuvoirs, les fontaines, les lavoirs, les puits.
- Petit patrimoine rural lié au réseau hydrographique et à son exploitation : les petits ponts, les ventelleries.
- Petit patrimoine rural lié à la frontière : les bornes frontières, les casemates.
- Petit patrimoine rural lié aux limites : les barrières et enclos, les murs et murets.
- Petit patrimoine rural lié à la représentativité sociale : les pigeonniers.

## 2. Méthodologie d'inventaire

Malgré l'absence d'un inventaire complet du patrimoine sur le périmètre de la 3CA, de nombreuses données ont toutefois pu être acquises lors de l'élaboration de différents documents : anciens documents d'urbanisme des communes qui en étaient dotées, inventaires locaux du patrimoine réalisés lors de l'élaboration de dossiers techniques, entretien avec les élus locaux...

La première étape du travail d'inventaire a consisté à homogénéiser et regrouper ces données en vue de leur mise à jour et de leur géoréférencement. Il a ensuite été produit les supports documentaires indispensables à la mise en œuvre de la politique de protection portée par la 3CA, avant la validation du travail réalisé auprès des communes.

Après échanges avec les élus de la 3CA lors des rencontres en communes, chaque édifice du petit patrimoine dispose d'une fiche individuelle d'identification afin de permettre sa description précise et donner des recommandations ou des prescriptions spécifiques à chacun d'eux pour assurer la préservation de leurs caractéristiques patrimoniales.

### 3. Principe de préservation dans le PLUi

L'objet de ce document est de contribuer à la préservation du petit patrimoine en s'appuyant sur l'article L151-19 du code de l'urbanisme : « identifier et localiser les éléments de paysage et identifier, localiser et délimiter les quartiers, îlots, immeubles bâtis ou non bâtis, espaces publics, monuments, sites et secteurs à protéger, à conserver, à mettre en valeur ou à requalifier pour des motifs d'ordre culturel, historique ou architectural et définir, le cas échéant, les prescriptions de nature à assurer leur préservation leur conservation ou leur restauration ».

Toute modification ou suppression de ces édifices doit faire l'objet d'une déclaration préalable, dans les cas prévus par le code de l'urbanisme. La démolition ou le fait de rendre inutilisable tout ou partie d'une construction identifiée au titre du patrimoine est soumis à permis de démolir préalable, dans les cas prévus par le code de l'urbanisme.

Cette protection est établie en cohérence avec :

- Le Projet d'Aménagement et de Développement Durable (PADD) du présent PLUi de la 3CA,
- La Charte du Parc naturel régional de l'Avesnois (dans sa mesure 16, « Connaître, préserver et faire vivre les patrimoines en les inscrivant dans les dynamiques économiques, sociales, culturelles... »),
- La préservation du patrimoine est un enjeu pour une meilleure appropriation par les habitants,
- Les exigences du Schéma de Cohérence Territorial (SCoT) de Sambre/Avesnois (dans ce document, la préservation des paysages et du patrimoine remarquable doit être prise en compte en regard des enjeux de réduction de la consommation d'énergie et de limitation de l'effet de serre).

Le plan de zonage localise les édifices protégés au titre du L151-19. Le règlement écrit énonce les dispositions assurant leur préservation et leur valorisation. Les fiches descriptives sont annexées au PLUi.

## 4. Inventaire

### 4.1 Présentation des fiches d'inventaire

#### 4.1.1 *Le cas général*

Quel que soit sa nature, chaque édifice dispose d'une fiche individuelle comportant un identifiant permettant de le repérer sur les planches des communes concernées.

Ces fiches sont classées par communes. Elles contiennent une description précise de l'édifice qu'elle concerne, une photographie, un extrait cartographique permettant de localiser précisément l'édifice et, le cas échéant, des recommandations ou des prescriptions spécifiques pour assurer la préservation de leurs caractéristiques patrimoniales.

Des recommandations supplémentaires sont disponibles dans le guide « Préservation du petit patrimoine » édité par le Parc naturel régional de l'Avesnois.

#### 4.1.2 *Le cas des casemates*

Le nord de la France a longtemps été une terre disputée. Par sa position géographique entre les îles britanniques, la France actuelle et les territoires germaniques, c'est un véritable carrefour Européen. Cette position a fait sa richesse en temps de paix et son malheur en temps de guerre. Cette nécessité de prévenir les invasions et de défendre la frontière a profondément impacté l'aménagement du territoire. L'Avesnois n'y fait pas exception, en témoignent les fortifications d'Avesnes-sur-Helpe, qui faisaient partie du « Pré Carré », le système de défense de la frontière conçu par Vauban, composé de deux lignes de villes fortifiées. Les casemates (aussi appelés blockhaus) présentent sur le territoire forment le prolongement nord de la ligne Maginot, dernière campagne d'aménagement territorial lié à la protection de la frontière. Construites entre 1934 et 1939, elles forment ensemble deux lignes de défense qui furent franchies par les troupes allemandes en mai 1940. Elles ont, depuis lors, perdu leur raison d'être, et sont parfois utilisées comme remise ou hutte de chasse, mais elles sont pour le plus grand nombre abandonnées.

Dans un souci de cohérence avec l'aspect systémique de ces éléments de patrimoine, une fiche unique a été rédigée pour l'ensemble des casemates. Un symbole spécifique les différencie des autres éléments de petit patrimoine, afin de les rendre identifiables sur les planches des communes concernées.

Le PLUi protège au titre du L151-19 du Code de l'Urbanisme 90 casemates.

# Élément paysager ou patrimonial à protéger au titre de l'article L 151-19

Commune : 3 CA

Désignation : **casemate**

Localisation :

Concerne l'ensemble du territoire de la 3CA : se référer aux casemates identifiées sur le plan de zonage

Propriétaire :  Privé  Public

Description :

Les casemates (aussi appelées blockhaus) présentent sur le territoire forment le prolongement nord de la ligne Maginot, dernière campagne d'aménagement territorial lié à la protection de la frontière. Construites entre 1934 et 1939, elles forment ensemble deux lignes de défense qui furent franchies par les troupes allemandes en mai 1940. Elles ont, depuis lors, perdu leur raison d'être, et sont parfois utilisées comme remise ou hutte de chasse, mais elles sont pour le plus grand nombre abandonnées.

Cependant, les casemates ponctuent toujours les paysages qui étaient traversés par ces lignes de défense de la frontière. En plus de la fonction de témoignage d'une époque et d'une contrainte territoriale aujourd'hui disparue, les casemates jalonnent le territoire, devenant un outil pour la lecture de ses paysages. De plus, leur nature a révélé un potentiel pour la biodiversité : des aménagements légers permettent de les transformer en abris pour certaines espèces de chauve-souris.

Les dispositions réglementaires relatives aux casemates sont énoncées dans le règlement écrit du PLUi (cf. Dispositions générales – Chapitre 4.2.1)

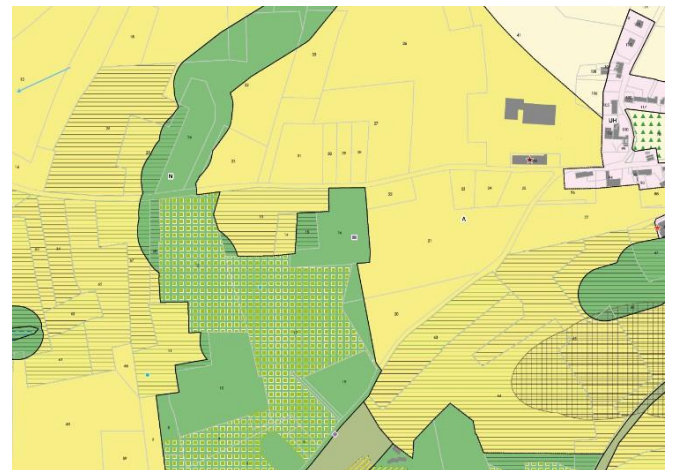
Sélection pour sa valeur :

- Historique  De mémoire  D'ensemble  De rareté  De repère  D'usage  De Savoir-faire  
 Anecdotique  De référence  autre

Documents liés :

- Plan de zonage
- Inventaire des éléments de petits patrimoine bâti
- Règlement écrit

Illustration



A titre d'exemple : Extrait du plan de zonage localisant les casemates protégées au titre du L151-23

### 4.1.3 Le cas des épis de faîtage

Un épi de faîtage est une pièce ornementale formée d'une base et de plusieurs éléments (appelés manchons) enfilés sur une tige métallique placée aux extrémités d'un faîtage de toiture, soit à la pointe (dans le cas d'un pigeonnier par exemple), soit aux extrémités de la ligne de faîte.

À l'origine, l'épi de faîtage a une nécessité fonctionnelle : assurer l'étanchéité de la charpente traditionnelle de la toiture en couvrant et protégeant la partie saillante du ou des poinçons. Elle a pris par la suite une dimension décorative (typiquement lorsque l'épi est placé en avant-corps d'un pignon de ferme).

Au cours du XIXe siècle jusque dans les années 1930, l'industrie verrière fut l'un des moteurs économiques pour Sars-Poteries et les communes alentour. Avec l'autorisation du directeur, les ouvriers utilisaient sur leur temps de pause le matériel de production pour « bousiller » le verre et créer des objets personnels, sans intention de les vendre, pour eux-mêmes ou pour offrir. Les épis de faîtage font partis de ces « bousillés ». Les ouvriers verriers les ont installés sur les toits des maisons à Sars-Poteries, Beugnies, Dimont et Lez-Fontaine. Pendant la seconde guerre mondiale, les Allemands prennent pour cibles ces épis, tout comme les enfants avec leur lance-pierre, avec la conséquence qu'il ne reste plus que 6 épis d'origine en 1999.

Les épis de faîtage, ornements en verre de toitures, sont uniques en France et constitués d'une boule et d'une pointe. A la suite de leur quasi-disparition, Le musée du verre décide de relancer la tradition en vendant, puis en offrant des épis mais avec l'obligation, pour les propriétaires, de les installer sur le toit et de les y laisser en cas de déménagement.

Une fiche unique a été rédigée pour l'ensemble des épis de faîtage. Un symbole spécifique les différencie des autres éléments de petit patrimoine, afin de les rendre identifiable sur les planches des communes concernées.

Le PLUi protège au titre du L151-19 du Code de l'Urbanisme 65 épis de faîtage.



# Elément paysager ou patrimonial à protéger au titre de l'article L 151-19

Commune : 3 CA

Désignation : **épis de faîtage**

Localisation :

Concerne les communes de Beugnies, Sars-Poteries, Dimont et Lez-Fontaine : se référer aux épis de faîtage identifiés sur le plan de zonage

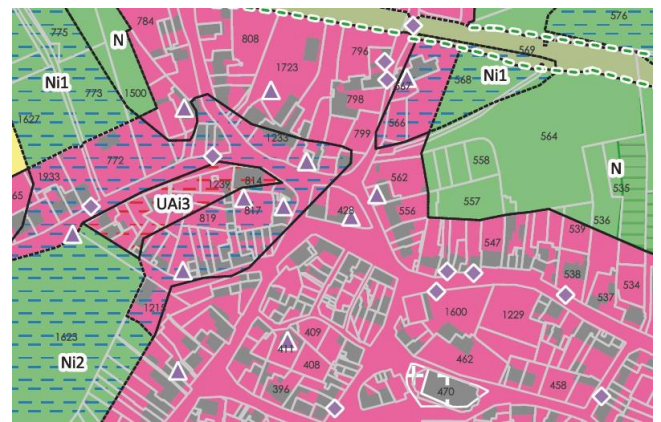

Propriétaire :  Privé  Public

Description :

Les épis de faîtage, ornements en verre de toitures, sont uniques en France et constitués d'une boule et d'une pointe. A la suite de leur quasi-disparition, Le musée du verre décide de relancer la tradition en vendant, puis en offrant des épis mais avec l'obligation, pour les propriétaires, de les installer sur le toit et de les y laisser en cas de déménagement.

Parures, fantaisies, voire symboles, ils ornent les toits des communes concernées. Les épis de faîtage sont reconnus, au titre du patrimoine local à conserver, par le Ministère de la Culture et de la Communication et par l'Architecte des bâtiments de France.

Illustration



A titre d'exemple : Extrait du plan de zonage localisant les épis de faîtage protégés au titre du L151-23

Les dispositions réglementaires relatives aux épis de faîtage sont énoncées dans le règlement écrit du PLUi (cf. Dispositions générales – Chapitre 4.2.1)

Sélection pour sa valeur :

- Historique  De mémoire  D'ensemble  De rareté  De repère  D'usage  De Savoir-faire  
 Anecdote  De référence  autre

Documents liés :

- Plan de zonage
- Inventaire des éléments de petits patrimoine bâti
- Règlement écrit

#### 4.1.4 Récapitulatif des édifices du petit patrimoine

| Identifiant | Commune           | Nom  | Adresse                              |
|-------------|-------------------|--|--------------------------------------|
| AVE 1       | AVESNELLES        | KIOSQUE  | Place                                |
| AVE 2       | AVESNELLES        | PILORI SEIGNEURIAL   | 35 route d'Étrœungt                  |
| AVE 3       | AVESNELLES        | Notre Dame de Bon Secours  | Rue Leo Lagrange                     |
| AVE 4       | AVESNELLES        | Notre Dame de Walcourt   | Rue Charles Sery                     |
| AVE 5       | AVESNELLES        | Notre dame de Walcourt   | 28 route de sains                    |
| AVE 6       | AVESNELLES        | Ange Gardien   | Rue de la Goulette                   |
| AVE 7       | AVESNELLES        | NON DEDIE  | 15 route d'Haut-Lieu                 |
| AVE 8       | AVESNELLES        | Notre dame des sept douleurs   | 20 BIS route d'Étrœungt              |
| AVE 10      | AVESNELLES        | Notre Dame de Walcourt   | La Maladrerie                        |
| AVE 11      | AVESNELLES        | Notre Dame de Lourdes  | 50 route d'Étrœungt                  |
| AVE 12      | AVESNELLES        | Saint Fiacre   | 23 rue du mont inculte               |
| AVE 9       | AVESNELLES        | Saint Claude   | 42 rue du mont inculte               |
| ASH 1       | AVESNES-SUR-HELPE | Sainte Anne  | Rue de Saint Aubin                   |
| ASH 2       | AVESNES-SUR-HELPE | Notre Dame de Liesse   | Rond-point de la Rotonde             |
| ASH 3       | AVESNES-SUR-HELPE | Sainte Catherine   | Place Sainte Catherine               |
| ASH 4       | AVESNES-SUR-HELPE | Sainte Rita Notre Dame des Haies Notre Dame de Lourdes et Sainte Thérèse | 1 rue abbé bauduin                   |
| ASH 5       | AVESNES-SUR-HELPE | Sainte Rita  | 13 rue du château gaillard           |
| ASH 6       | AVESNES-SUR-HELPE | NON DEDIEE   | 25 rue d'Aulnoye                     |
| ASH 7       | AVESNES-SUR-HELPE | NON DEDIEE   | Rue de Berlaimont/Rue de Saint Aubin |
| ASH 8       | AVESNES-SUR-HELPE | Sans dénomination  | Place de la Rotonde                  |
| ASH 10      | AVESNES-SUR-HELPE |  | 11 rue Leo Lagrange                  |
| BLI 1       | BAS-LIEU          | KIOSQUE A DANSER   | Place                                |
| BLI 2       | BAS-LIEU          | Notre Dame des Affliges  | Rue de Guersignies                   |
| BLI 3       | BAS-LIEU          | Chapelle Saint Liénart   | RN 2 / Chemin Saint Liénart          |
| BLI 4       | BAS-LIEU          | Sainte Pétronille  | RN 2                                 |

|        |                        |  |   |
|--------|------------------------|--|---|
| BLI 5  | BAS-LIEU               | Notre Dame de Walcourt   | RN 2  |
| BLI 6  | BAS-LIEU               | Sans dénomination  | Rue de Maubeuge                                 |
| BLI 7  | BAS-LIEU               | Saint Antoine de Padoue  | Chemin Notre Dame du Bois                       |
| BLI 8  | BAS-LIEU               | Famille Evrard / Bricard   | RN 2  |
| BLI 9  | BAS-LIEU               | Sans dénomination  | 12 Chemin Notre Dame du Bois                    |
| BSS 1  | BEAUREPAIRE-SUR-SAMBRE | Fontaine Lavoir  | Croisement Route de Cartignies<br>Route Nouvion |
| BSS 2  | BEAUREPAIRE-SUR-SAMBRE | Grotte de Lourdes  | Marais Vincent                                  |
| BSS 3  | BEAUREPAIRE-SUR-SAMBRE | Saint Antoine de Padoue<br>Notre Dame de Délivrance<br>etc.              | Le Gravier                                      |
| BSS 4  | BEAUREPAIRE-SUR-SAMBRE | Niche  | Le Gravier                                      |
| BSS 5  | BEAUREPAIRE-SUR-SAMBRE | Notre Dame de Lourdes et<br>Saint Ghislain                               | 6 HAIE CATELAINE                                |
| BSS 6  | BEAUREPAIRE-SUR-SAMBRE | Notre Dame de Délivrance   | 6 Route du Nouvion                              |
| BSS 7  | BEAUREPAIRE-SUR-SAMBRE | Notre Dame des Affligées<br>Saint Antoine de Padoue<br>et<br>Sainte Face | Route du Nouvion                                |
| BSS 8  | BEAUREPAIRE-SUR-SAMBRE | Notre Dame de Lorette  | Croisement D124 D116A                           |
| BSS 9  | BEAUREPAIRE-SUR-SAMBRE | Sainte Restitue et Sainte<br>Philomène                                   | 12 Haute rue                                    |
| BSS 10 | BEAUREPAIRE-SUR-SAMBRE | MEDAILLON VIERGE MARIE   | La Haute Rue                                    |
| BSS 11 | BEAUREPAIRE-SUR-SAMBRE | St Laurent et Ste Saturnine  | La Haute Rue                                    |

|        |                        |   |  |
|--------|------------------------|---|--|
| BSS 12 | BEAUREPAIRE-SUR-SAMBRE | Calvaire  | 7 Rue des Hurettes                     |
| BSS 13 | BEAUREPAIRE-SUR-SAMBRE | Saint Ghislain  | Rue des Hurettes                       |
| BSS 14 | BEAUREPAIRE-SUR-SAMBRE | Dieu Sainte Vierge Sainte Anne Saint Joseph et Saint Etton                        | 18 les Hurettes                        |
| BSS 15 | BEAUREPAIRE-SUR-SAMBRE | Sainte Vierge Saint Joseph Sainte Apolline Saint Pierre Saint Ghislain Saint Jean | 7 D rue des Hurettes                   |
| BSS 16 | BEAUREPAIRE-SUR-SAMBRE | SAINTE PHILOMENE  | 15 Rue des Hurettes                    |
| BSS 17 | BEAUREPAIRE-SUR-SAMBRE | Dieu et St Humbert  | Ruelle Delmotte                        |
| BSS 18 | BEAUREPAIRE-SUR-SAMBRE | Notre Dame de Bon Secours et Ste Restitute  | Route de Prisches                      |
| BSS 19 | BEAUREPAIRE-SUR-SAMBRE | Notre Dame de Liesse et Sainte Benoite  | Route de Prisches                      |
| BSS 20 | BEAUREPAIRE-SUR-SAMBRE | Pompe à eau   | Route du Nouvion                       |
| BRX 1  | BEAURIEUX              | Ste Face et ND de Walcourt  | Rue du Calvaire                        |
| BRX 2  | BEAURIEUX              |   | Rue du Calvaire / Rue de Clairfayts    |
| BRX 3  | BEAURIEUX              | St Martin   | Rue du Truquet                         |
| BRX 4  | BEAURIEUX              | St Joseph   | Rue du Truquet                         |
| BRX 5  | BEAURIEUX              | SAINT ROCH  | Rue du Calvaire                        |
| BRX 6  | BEAURIEUX              | DEUX ANCIENS PIGEONNIERS  | Lieu-dit la Caserne Rue de l'Ecrevisse |
| BRL 1  | BERELLES               | FONTAINE DU CENTRE  | Place du Village                       |
| BRL 2  | BERELLES               | Saint Hubert  | Route de Jeumont / Rue de Solrinnes    |
| BRL 3  | BERELLES               | Sainte Thérèse  | Rue de Cousolre                        |
| BRL 4  | BERELLES               | CALVAIRE  | Rue de Cousolre                        |
| BRL 5  | BERELLES               | Notre Dame de Lourdes   | Rue de Cousolre                        |
| BRL 6  | BERELLES               | Saint Pierre  | Parc du Chateau                        |

|        |                    |  |                                   |
|--------|--------------------|--|-----------------------------------|
| BRL 7  | BERELLES           | Fontaine Colau   | Sentier du Mazy                   |
| BRL 8  | BERELLES           |  | Place du Village                  |
| BEU 1  | BEUGNIES           | ND de Sees (Seez) et St Roch   | D33 rue de Dourlers               |
| BEU 2  | BEUGNIES           | ABREUVOIR A CHEVAUX  | 5 Rue de Dourlers                 |
| BEU 3  | BEUGNIES           | FONTAINE   | Hameau de la Charnould            |
| BEU 4  | BEUGNIES           | NOTRE DAME DE LOURDES  | 7 Chemin de Semousies             |
| BEU 5  | BEUGNIES           | SAINT MARTIN   | 8 Chemin de Semousies             |
| BEU 6  | BEUGNIES           | CALVAIRE COUVERT   | 58 B Route Nationale              |
| BEU 7  | BEUGNIES           | Oratoire Notre Dame de Walcourt  | Place de l'église                 |
| BEU 8  | BEUGNIES           | Sans dénomination  | 24 route de Felleries             |
| BEU 9  | BEUGNIES           | Chapelle Notre Dame de Lourdes   | Route de Felleries                |
| BEU 10 | BEUGNIES           | NON DEDICACEE  | Chemin de la Taquennerie          |
| BEU 11 | BEUGNIES           | Notre Dame des Affliges  | 16 route nationale                |
| BEU 12 | BEUGNIES           | Sans dénomination  | Rue de l'église                   |
| BSH 1  | BOULOGNE-SUR-HELPE | Notre Dame de Walcourt   | 7 r de l'église                   |
| BSH 2  | BOULOGNE-SUR-HELPE | Notre Dame   | Route d Avesnes                   |
| BSH 3  | BOULOGNE-SUR-HELPE | Notre Dame de Liesse et Saint Etton  | La rouge croix 48 route de Floyon |
| BSH 4  | BOULOGNE-SUR-HELPE | Notre Dame de Liesse et Notre Dame de Walcourt                                 | 8 de basse Boulogne               |
| BSH 5  | BOULOGNE-SUR-HELPE | Saint Roch   | Chemin Malade                     |
| BSH 6  | BOULOGNE-SUR-HELPE | Jésus Saint Joseph et Saint Thomas   | 9 Voie communale de Marbaix       |
| BSH 7  | BOULOGNE-SUR-HELPE | Notre Dame de Liesse<br>Notre Dame de Lourdes<br>Saint Leonard Saint Gorgon    | Route de Floyon                   |
| BSH 8  | BOULOGNE-SUR-HELPE | Jésus, Notre Dame de la Halle et Saint Jean                                    | la Corbière limite Cartignies     |
| BSH 9  | BOULOGNE-SUR-HELPE | Saint Pierre Notre Dame de Bon Secours Saint Etton                             | Chemin de Marbaix                 |
| BSH 10 | BOULOGNE-SUR-HELPE | Sans dénomination  | 47 rte de Floyon                  |
| BSH 11 | BOULOGNE-SUR-HELPE | Notre Dame de Grace,<br>Notre Dame de Délivrance<br>et Notre Dame des Affliges | 20 Voie communale de Marbaix      |

|        |                    |                               |  |
|--------|--------------------|-------------------------------|--|
| BSH 12 | BOULOGNE-SUR-HELPE | Pierre de jeux de quilles     | Rue de l'Eglise                                    |
| BSH 13 | BOULOGNE-SUR-HELPE | Pierre de jeux de quilles     | Route de Floyon                                    |
| BSH 15 | BOULOGNE-SUR-HELPE | Pompe a eaux                  | Route de Cartignies                                |
| BSH 16 | BOULOGNE-SUR-HELPE | Saint Antoine de Padoue       | 21 Route de Cartignies                             |
| BSH 17 | BOULOGNE-SUR-HELPE | Four à pain communal          | Rue de la Mairie                                   |
| BSH 18 | BOULOGNE-SUR-HELPE | Tour de la ferme de l'abbaye  | Route de Floyon                                    |
| BSH 19 | BOULOGNE-SUR-HELPE | Oratoire Notre Dame de Liesse | Voie communale de Marbaix                          |
| BSH 20 | BOULOGNE-SUR-HELPE |                               | Voie communale n 7 du Chateau Courbet              |
| BSH 21 | BOULOGNE-SUR-HELPE |                               | 15 Voie communale de Marbaix                       |
| BSH 22 | BOULOGNE-SUR-HELPE | Croix                         | Voie communale de la Neuville                      |
| BSH 23 | BOULOGNE-SUR-HELPE |                               | Voie communale n301 dite Chemin de Mont Orgueil    |
| BSH 24 | BOULOGNE-SUR-HELPE |                               | 14 Voie communale n301 dite Chemin de Mont Orgueil |
| BSH 25 | BOULOGNE-SUR-HELPE |                               | Voie communale n301 dite Chemin de Mont Orgueil    |
| BSH 14 | BOULOGNE-SUR-HELPE | Oratoire Jésus                | Chemin de la Basse Boulogne                        |
| BSH 26 | BOULOGNE-SUR-HELPE | Sans dénomination             | La rouge Croix 47 route de Floyon                  |
| BSH 27 | BOULOGNE-SUR-HELPE | Sans dénomination             | 7 route de Cartignies                              |
| BSH 28 | BOULOGNE-SUR-HELPE | Sans dénomination             | 23 ROUTE D'ETROEUNGT                               |
| BSH 29 | BOULOGNE-SUR-HELPE | Sans dénomination             | Route de l'église                                  |
| CAR 1  | CARTIGNIES         | Notre Dame de Grèce           | 3115 Route de Beaurepaire                          |
| CAR 2  | CARTIGNIES         | Saint Etton                   | 290 Route de Boulogne                              |
| CAR 4  | CARTIGNIES         | SAINT SAUVEUR                 | Ruelle a Coqs                                      |

|        |            |  |                                     |
|--------|------------|--|-------------------------------------|
| CAR 5  | CARTIGNIES | Notre Dame de Liesse, St Jean Baptiste etc.                  | 1370 Rue des Plaques                |
| CAR 6  | CARTIGNIES | Notre Dame Auxiliatrice                                      | Route de St Jean / Rue des Planques |
| CAR 7  | CARTIGNIES | Sainte Anne et Ste Vierge Marie                              | 2165 rue de Beaurepaire             |
| CAR 8  | CARTIGNIES | Notre Dame de Walcourt<br>Sainte Thérèse Saint Joseph        | 160 Route de Boulogne               |
| CAR 9  | CARTIGNIES | Sainte Blaise, Notre Dame des Affliges et 4 autres dédicaces | 1275 Route de Beaurepaire           |
| CAR 10 | CARTIGNIES | Saint Sauveur et Sainte Barbe                                | 690 Grand Chemin du Roux            |
| CAR 11 | CARTIGNIES | Sainte Vierge Marie  | 325 Rue Sainte Barbe                |
| CAR 12 | CARTIGNIES | Notre Dame des Sept Douleurs                                 | 415 rue Roger Lebon                 |
| CAR 13 | CARTIGNIES | Immaculée conception   | 1485 Grand Chemin du Roux           |
| CAR 14 | CARTIGNIES | Sans dénomination  | 2 Rue de Floyon                     |
| CAR 15 | CARTIGNIES | Sans dénomination  | 2395 Route de Beaurepaire           |
| CAR 16 | CARTIGNIES | Notre Dame de Bons Secours                                   | 205 Chemin des Quarantes            |
| CAR 17 | CARTIGNIES | Sainte Apolline  | 880 ROUTE DE BEAUREPAIRE            |
| CAR 18 | CARTIGNIES | Notre Dame Auxiliatrice                                      | 710 Chemin de la Corbière           |
| CAR 19 | CARTIGNIES | Saint Simon  | 170 Rue Meresse                     |
| CAR 20 | CARTIGNIES | Notre Dame de la Consolation                                 | 365 la Croisette                    |
| CAR 21 | CARTIGNIES | Notre Dame de Liesse   | 42 place Fernand Wargnie            |
| CAR 22 | CARTIGNIES | Notre Dame de Liesse   | 510 Route d'Avesnes                 |
| CAR 23 | CARTIGNIES | Sainte Vierge  | 2775 Route de Beaurepaire           |
| CAR 24 | CARTIGNIES | Saint Pierre etc.  | 1075 vc grand chemin du roux        |
| CAR 25 | CARTIGNIES | Sainte Marie Mère de Dieux                                   | 970 Route de Floyon                 |
| CAR 28 | CARTIGNIES | Notre Dame de Grace etc.                                     | 70 La Croisette                     |
| CAR 29 | CARTIGNIES | Sainte Barbe Saint Quelin IHS                                | Route d Avesnes                     |
| CAR 30 | CARTIGNIES | Notre Dame de Liesse etc.                                    | 3245 Route de Beaurepaire           |
| CAR 31 | CARTIGNIES | Ste Vierge Ste Renelde                                       | 40 place Fernand Wargnie            |
| CAR 32 | CARTIGNIES | Jésus Christ, Ste Vierge etc.                                | 1660 rue de Beaurepaire             |
| CAR 33 | CARTIGNIES | Sans dénomination  | 430 rue chemin vert                 |
| CAR 34 | CARTIGNIES | Notre Dame de Liesse   | 330 Route de Boulogne               |
| CAR 35 | CARTIGNIES | Jésus, St Antoine de Padoue etc.                             | 1180 route de Dompierre             |
| CAR 36 | CARTIGNIES | Sainte Marie   | 1370 Chemin du Prince               |
| CAR 37 | CARTIGNIES | Notre Dame de Lourdes  | 285 Route de Beaurepaire            |

|        |            |   |                                      |
|--------|------------|---|--------------------------------------|
| CAR 38 | CARTIGNIES | Sainte Rita                               | 265 Route de Floyon                  |
| CAR 39 | CARTIGNIES | SAINTE FACE                               | Route de Fayt                        |
| CAR 40 | CARTIGNIES | Notre Dame de la Délivrance               | Chemin d'Autreppe                    |
| CAR 41 | CARTIGNIES | La Passion NS                             | 190 A ruelle du Moulin               |
| CAR 42 | CARTIGNIES | Notre Dame des sept douleurs              | 1B Rue Boury                         |
| CAR 43 | CARTIGNIES | Ste Vierge Ste Philomène                  | 4210 A route de Cartignies           |
| CAR 27 | CARTIGNIES | Grotte de Lourdes                         | 450 Route de Boulogne                |
| CAR 3  | CARTIGNIES | KIOSQUE                                   | Place                                |
| CAR 26 | CARTIGNIES | Saint Laurent                             | 205 Route d'Avesnes                  |
| CHO 1  | CHOISIES   | Notre Dame des sept douleurs              | 14 grande rue                        |
| CHO 2  | CHOISIES   | Notre Dame de Walcourt                    | GRAND RUE                            |
| CHO 3  | CHOISIES   | SANS DENOMINATION                         | 1 grande rue                         |
| CHO 4  | CHOISIES   | SANS DENOMINATION                         | 14 grand rue                         |
| CHO 5  | CHOISIES   | SANS DENOMINATION                         | 3 RUE DE LA CHAPELLE                 |
| CFA 1  | CLAIRFAYTS | Sainte Thérèse                            | Rue du Cromboulie / Chemin de Tabary |
| CFA 2  | CLAIRFAYTS |   | RUE DE SIVRY - LE RAMIE              |
| CFA 3  | CLAIRFAYTS |   | HAMEAU EPINOY - RUE SIVRY            |
| CFA 4  | CLAIRFAYTS | JESUS                                     | CHEMIN EPINOY                        |
| CFA 5  | CLAIRFAYTS | NOTRE DAME DE WALCOURT                    | RUE D'ORBAYE / RUE TRIEUX DE LA COUR |
| CFA 6  | CLAIRFAYTS | SAINT JOESPH                              | 17 RUE HAUTE                         |
| CFA 7  | CLAIRFAYTS | N.D de Grace                              | RUE DU TRIEUX DE LA COUR             |
| CFA 8  | CLAIRFAYTS |   | RUE DE CROMBOULIE                    |
| CFA 9  | CLAIRFAYTS |   | RUE DE CROMBOULIE                    |
| CFA 10 | CLAIRFAYTS | Notre Dame de Lourdes                     | Rue d'Orbaye                         |
| CFA 11 | CLAIRFAYTS | Notre Dame de Quartes - Chapelle Huart    | Rue d'Orbaye                         |
| CFA 12 | CLAIRFAYTS | Notre Dame de Bon Secours                 | 19 rue Haute - Les Charmettes        |
| CFA 13 | CLAIRFAYTS | Sainte Rita                               | Rue d Epinoy                         |
| CFA 14 | CLAIRFAYTS | Source Saint-Lienard                      | RUE DU TRIEUX DE LA COUR             |
| CFA 15 | CLAIRFAYTS | Notre Dame du Rosaire ; Chapelle Rousseau | CHEMIN ORPIETTE RUE D'ORBAYE         |
| CFA 16 | CLAIRFAYTS | CHAPELLE D EPINOY                         | EPINOY                               |
| CFA 17 | CLAIRFAYTS | NON DEDICACE                              | BOIS DU FETRU                        |
| CFA 18 | CLAIRFAYTS | SAINTE ANNE                               | 20 RUE HAUTE                         |
| CFA 19 | CLAIRFAYTS | Sans dénomination                         | 7 Rue du Cromboulie                  |
| DAM 1  | DAMOUSIES  | NOTRE DAME DE LOURDES                     | 3 RUE DE L ARBRISSEAU                |



|         |           |   |   |
|---------|-----------|---|---|
| DAM 2   | DAMOUSIES | MONUMENTS AUX MORTS   | Rue de Solre le Chateau / Rue d'Obrechies |
| DAM 3   | DAMOUSIES | CALVAIRE  |   |
| DAM 4   | DAMOUSIES | N.D de Lourdes  | 5 RTE DE SOLRE LE CHATEAU                 |
| DAM 5   | DAMOUSIES | Ste Philomène   | CHEMIN D'HAUTMONT                         |
| DAM 6   | DAMOUSIES | ND de l'Arbrisseau  | CHEMIN DE BEAUFORT                        |
| DAM 7   | DAMOUSIES | PUITS   | PLACE DE LA MAIRIE                        |
| DIMe 1  | DIMECHAUX | SAINTE MAURICE  | Chemin de la fontaine Saint Maurice       |
| DIMe 2  | DIMECHAUX | KIOSQUE   | RUE DE LA PLACE                           |
| DIMe 3  | DIMECHAUX |   | 14 rue de la place                        |
| DIMe 4  | DIMECHAUX | CALVAIRE  | 7 r de l'église                           |
| DIMe 5  | DIMECHAUX | Saint Quelin, Sainte Renelde et Sainte Aragonne (Radegonde) | Ruelle Bastien                            |
| DIMe 6  | DIMECHAUX | Notre Dame des Affligées                                    | RUE DE L'EGLISE                           |
| DIMe 7  | DIMECHAUX | NICHE   | 17 r de l'église                          |
| DIMe 8  | DIMECHAUX | SAINTE RITA   | RD 80                                     |
| DIMe 9  | DIMECHAUX | SAINTE LEONARD  | 35 rte de Solre-le-Château                |
| DIMe 10 | DIMECHAUX |   | 12 RUELLE BLAIRON                         |
| DIMe 11 | DIMECHAUX | Chapelle Bultieaux Denys                                    | ROUTE DE SOLRE LE CHATEAU                 |
| DIMe 12 | DIMECHAUX | N.D de Lourdes  | FERME DE LA COUTURE                       |
| DIMo 1  | DIMONT    | NOTRE DAME DE LOURDES                                       | Lieu-dit Le Mont Chemin de Bathieuse      |
| DIMo 2  | DIMONT    | Chapelle Saint Jean-Baptiste                                | Hameau d Offies                           |
| DIMo 3  | DIMONT    | Fontaine d'Offies   | Chemin rural dit du CÚrul                 |
| DIMo 4  | DIMONT    | Notre Dame de bon Secours                                   | 21 le village                             |
| DIMo 5  | DIMONT    | Saint Leonard   | PLACE                                     |
| DIMo 6  | DIMONT    | Chapelle Virlet   | 14 route d'Avesnes                        |
| DIMo 7  | DIMONT    | De Grace  | Chemin de Bathieuse                       |
| DIMo 8  | DIMONT    | Saint Etton et Notre Dame de Bon Secours                    | St Etton et ND de Bon Secours             |
| DIMo 9  | DIMONT    | Saint Hubert et Notre Dame de Walcourt                      | ROUTE DE DOURLERS                         |
| DIMo 10 | DIMONT    | NON DEDIE   | 2 route d'Avesnes                         |
| DIMo 11 | DIMONT    | CHAPELLE GABLET   | RUE DU MONT                               |
| DIMo 12 | DIMONT    | Saint Hubert  | RUE D'OFFIES                              |
| DIMo 13 | DIMONT    | Notre Dame de Walcourt                                      | 5 ruelle pied de chat                     |
| DIMo 14 | DIMONT    | POMPE A EAU   | Route de Wattignies                       |
| DIMo 15 | DIMONT    |   | 5 ruelle pied de chat                     |

|         |                     |   |                             |
|---------|---------------------|---|-----------------------------|
| DIMo 16 | DIMONT              |   | rue haute                   |
| DIMo 17 | DIMONT              |   | rue haute                   |
| DSH 1   | DOMPIERRE-SUR-HELPE | SANS DEDICACE   | RUE DUFRESNES               |
| DSH 2   | DOMPIERRE-SUR-HELPE | SANS DENOMINATION   | PETIT FUCHAU                |
| DSH 3   | DOMPIERRE-SUR-HELPE | Notre Dame de Bon Secours                                     | 10 petit Fuchau             |
| DSH 4   | DOMPIERRE-SUR-HELPE | St Etienne, N.D de Walcourt et st Lienard                     | 1452 rte de Cartignies      |
| DSH 5   | DOMPIERRE-SUR-HELPE | Vierge, St Etton, St Jean et St Expedit                       | ROUTE DE CARTIGNIES         |
| DSH 6   | DOMPIERRE-SUR-HELPE | Jésus et la Ste Vierge  | 13 RUE PASSE TEMPS          |
| DSH 7   | DOMPIERRE-SUR-HELPE | VIERGE  | 1 r Hector Dufresnes        |
| DSH 8   | DOMPIERRE-SUR-HELPE | St Etton, St Hubert et ND de Lourdes                          | 9 grand Fuchau              |
| DSH 9   | DOMPIERRE-SUR-HELPE | st Lienard, st Druon et N.D des Affliges                      | la lobiette                 |
| DSH 10  | DOMPIERRE-SUR-HELPE | St Ghislain   | 6 chemin de la Lobiette     |
| DSH 11  | DOMPIERRE-SUR-HELPE | St Etton, Ste Philomène, ND de Walcourt                       | LA CORNETTE                 |
| DSH 12  | DOMPIERRE-SUR-HELPE | ND de Bon Secours, St Antoine de Padoue et St Etton           | ROUTE DE TAISNIERES         |
| DSH 13  | DOMPIERRE-SUR-HELPE | SANS DEDICACE   | 7 monte-en-peine            |
| DSH 14  | DOMPIERRE-SUR-HELPE | SAINT ETON  | SASSOGNE - ROUTE DE MONCEAU |
| DSH 15  | DOMPIERRE-SUR-HELPE | SANS DENOMINATION   | L'OPEREE                    |
| DSH 16  | DOMPIERRE-SUR-HELPE | SAINT JEAN BAPTISTE   | RUE DES JUIFS               |
| DSH 17  | DOMPIERRE-SUR-HELPE | st Etton, N.D des Affliges, st Hubert et st Antoine de Padoue | 10 B rte de taisnieres      |
| DSH 18  | DOMPIERRE-SUR-HELPE | N.D de Bon Secours et Auxiliatrice                            | RUE DE LA BRASSERIE         |

|        |                     |                                       |                             |
|--------|---------------------|---------------------------------------|-----------------------------|
| DSH 19 | DOMPIERRE-SUR-HELPE | SANS DENOMINATION                     | 4 rte du monceau            |
| DSH 20 | DOMPIERRE-SUR-HELPE | SAINT ETON                            | 1 ROUTE DE MONCEAU          |
| DSH 21 | DOMPIERRE-SUR-HELPE | ND DES SEPT DOULEURS                  | 4 r du calvaire             |
| DSH 22 | DOMPIERRE-SUR-HELPE | SAINT ETON / CHAPELLE DU BOSQUET      | RUE DE LA GARE              |
| DSH 23 | DOMPIERRE-SUR-HELPE | FONTAINE ST ETON                      | RUE DE LA BRASSERIE         |
| DSH 32 | DOMPIERRE-SUR-HELPE | CALVAIRE                              | RUE DU CALVAIRE             |
| DSH 24 | DOMPIERRE-SUR-HELPE | Ste Restitue, et St Antoine de Padoue | 20 r du calvaire            |
| DSH 26 | DOMPIERRE-SUR-HELPE | CALVAIRE DU PETIT FUCHAU              | 21 petit fuchau             |
| DSH 27 | DOMPIERRE-SUR-HELPE | SANS DENOMINATION                     | 779 Hujemont                |
| DSH 28 | DOMPIERRE-SUR-HELPE | SANS DENOMINATION                     | 34 r d'en haut              |
| DSH 29 | DOMPIERRE-SUR-HELPE | VIERGE                                | 30 rte de Taisnières        |
| DSH 30 | DOMPIERRE-SUR-HELPE | SANS DENOMINATION                     | 4 r des écoles              |
| DSH 31 | DOMPIERRE-SUR-HELPE | VIERGE                                | 16 A rte de Taisnières      |
| DSH 25 | DOMPIERRE-SUR-HELPE | CALVAIRE DU BOSQUET                   | LE BOSQUET                  |
| DSH 33 | DOMPIERRE-SUR-HELPE | cheminée                              | Rue du Calvaire             |
| DOU 1  | DOURLERS            | SANS DENOMINATION                     | RN2                         |
| DOU 2  | DOURLERS            |                                       | RUE D'AROUZIES              |
| DOU 3  | DOURLERS            | ND de Lourdes                         | RUE DE LA COULINIÈRE        |
| DOU 4  | DOURLERS            | Chapelle funéraire                    | RUE DE LA CHAPELLE DELCROIX |
| DOU 5  | DOURLERS            |                                       | CHEMIN DU TERNIAUX          |
| DOU 6  | DOURLERS            | SAINT JULIEN                          | RUE DE SARS POTERIES        |
| DOU 7  | DOURLERS            | N.D de Walcourt                       | RUE JEAN COIN               |
| DOU 8  | DOURLERS            | SANS DENOMINATION                     | 31 r d'Arouzies             |
| DOU 9  | DOURLERS            | SANS DENOMINATION                     | RUE DE LA LOUVETERIE        |

|        |           |   |                                      |
|--------|-----------|---|--------------------------------------|
| DOU 10 | DOURLERS  | NOTRE DAME DE WALCOURT  | RUE DE LA BUSE RUE DE LÀ-HAUT        |
| DOU 11 | DOURLERS  | Kiosque   | PLACE STROH                          |
| DOU 12 | DOURLERS  | Fontaine  | RUE LÀ-HAUT                          |
| DOU 13 | DOURLERS  |   | ROUTE D'ECLAIBES                     |
| DOU 14 | DOURLERS  | STELE DECONINCK   | CHEMIN DECONINCK                     |
| DOU 15 | DOURLERS  | STELE AUX COMBATTANTS   | PLACE STROH                          |
| DOU 16 | DOURLERS  | MUR DES SARRASINS   | CHEMIN DE SARRASINS                  |
| DOU 17 | DOURLERS  | MUR A CONTREFORTS   | RUE DE SARS POTERIES                 |
| DOU 18 | DOURLERS  | POMPE   | RUE DE SARS POTERIES                 |
| DOU 19 | DOURLERS  | FONTAINE  | Rue de la chapelle Delcroix          |
| ECC 1  | ECCLES    |   | ROUTE DE JEUMONT                     |
| ECC 2  | ECCLES    | Notre-Dame-de-Liesse  | D 963                                |
| ECC 3  | ECCLES    | PLAQUE MEMORIALE  |                                      |
| ECC 4  | ECCLES    | Saint-Donat   | ROUTE DE JEUMONT                     |
| ECC 5  | ECCLES    | SANS DEOMINATION  | CHEMIN DE LA FERME D ECCLES          |
| ETR 4  | ETROEUNGT | LAVOIR  | ETANG MATON                          |
| ETR 9  | ETROEUNGT | CHAPELLE Vital Willame  | CHEMIN DE LA CIBILETTE               |
| ETR 10 | ETROEUNGT | CHAPELLE DU PONCEAU   | CHEMIN DE L'ARBROYE                  |
| ETR 2  | ETROEUNGT | PIGEONNIER  | 49 r jean Fostier                    |
| ETR 5  | ETROEUNGT | VANNES DU GITE D'ETAPE  | RUE DU MOULIN                        |
| ETR 6  | ETROEUNGT | PASSERELLE DU MOULIN  | RUE DU MOULIN                        |
| ETR 8  | ETROEUNGT | CALVAIRE D'ETROEUNGT  | 11 RUE PAUL DELPLANCHE               |
| ETR 11 | ETROEUNGT | SANS DENOMINATION   | RUE DES FONTAINES                    |
| ETR 12 | ETROEUNGT | PASSERELLE DE LA CIVIERE                                      | LIEU DIT LA CIVIERE                  |
| ETR 13 | ETROEUNGT | NOTDE DAME DE BON SECOURS                                     | Croisement La Pairee Route de Floyon |
| ETR 14 | ETROEUNGT | JESUS   | LIEU DIT TATIMONT                    |
| ETR 15 | ETROEUNGT | St Joseph, ND de Liesse, ND de Walcourt                       | BASSE BOULOGNE                       |
| ETR 16 | ETROEUNGT | N.D de Bon Secours, N.D des Affliges, St Hubert, St Sylvestre | BASSE BOULOGNE                       |
| ETR 17 | ETROEUNGT | Ste Anne  | Pre Beuzon Basse Boulogne            |
| ETR 18 | ETROEUNGT | St Druon et N.D des 7 Douleurs                                | LA PAIREE                            |
| ETR 19 | ETROEUNGT | N.D des Affliges  | RUE DU MOULIN                        |
| ETR 20 | ETROEUNGT | NON DEDICACE  | LE QUATRE MAISONS                    |
| ETR 21 | ETROEUNGT | St Marcoul et Ste Renelde                                     | TOUVENT                              |
| ETR 22 | ETROEUNGT | ND de Walcourt et ND de Liesse                                | CHEMIN CAPELETTE                     |
| ETR 23 | ETROEUNGT | SANS DEDICACE   | LIEU DIT TATIMONT                    |

|        |                          |  |  |
|--------|--------------------------|--|--|
| ETR 24 | ETROEUNGT                | SANS DEDICACE                          | LIEU DIT TATIMONT                        |
| ETR 25 | ETROEUNGT                | ND Auxiliatrice, St Hubert,<br>St Roch | LA VIOLE                                 |
| ETR 26 | ETROEUNGT                | Plaque de signalisation                | 3 rue Rue Emile Wautier                  |
| ETR 7  | ETROEUNGT                | SAINT MARTIN                           | CARREFOUR BUFFLE PETIT BOIS              |
| ETR 27 | ETROEUNGT                | Niche Saint Arnould                    | Place de la Mairie / Chemin de<br>Chauny |
| ETR 3  | ETROEUNGT                | PLAQUE DE SIGNALISATION                | TATIMONT                                 |
| ETR 1  | ETROEUNGT                |  | Rue Paul Delplanque                      |
| ETR 33 | ETROEUNGT                | PLAQUE DE SIGNALISATION                | TATIMONT                                 |
| ETR31  | ETROEUNGT                |  | Le Warpont                               |
| ETR 30 | ETROEUNGT                |  | TATIMONT                                 |
| FEL 3  | FELLERIES                | LAVOIR                                 | 10 rue du grand mont                     |
| FEL 2  | FELLERIES                | Notre Dame de Grace                    | 31 rue du grand mont                     |
| FEL 1  | FELLERIES                | Sans dénomination                      | 31 RUE DE LA PLACE                       |
| FEL 4  | FELLERIES                | Sans dénomination                      | PLACE DU VILLAGE                         |
| FEL 5  | FELLERIES                | POMPE                                  | RUE DU DOCTEUR FAYET                     |
| FEL 6  | FELLERIES                | POMPE                                  | RUE DU CHEMIN VERT                       |
| FEL 7  | FELLERIES                | CALVAIRE                               | RUE DU DR CAYET/RUE HEUREUSE             |
| FEL 8  | FELLERIES                | Sans dénomination                      | 15 RUE DU MUIDS                          |
| FEL 9  | FELLERIES                | Sans dénomination                      | GARDE DE WILLIES                         |
| FEL 10 | FELLERIES                | Sans dénomination                      | RUE MAILLAUX                             |
| FEL 11 | FELLERIES                | CHAPELLE                               | RUE DE LA POSTE                          |
| FEL 12 | FELLERIES                | MOULIN DU RAYT                         | RUE DU RAYT                              |
| FEL 13 | FELLERIES                | Moulin des Bois Jolis                  | RUE DE LA PLACE                          |
| FEL 14 | FELLERIES                | MEMORIAL AUX OTAGES<br>FUSILLES        | CHEMIN DE LA TAQUENNERIE                 |
| FEL 16 | FELLERIES                |  | Impasse des Belleux                      |
| FEL 17 | FELLERIES                | LAVOIR                                 | Impasse des Belleux                      |
| FEL 15 | FELLERIES                | LAVOIR                                 | Rue des Crosseurs                        |
| FEL 18 | FELLERIES                | POMPE                                  | Rue des Crosseurs                        |
| FWA 1  | FLAUMONT-<br>WAUDRECHIES | KIOSQUE                                | PLACE DU VILLAGE                         |
| FWA 2  | FLAUMONT-<br>WAUDRECHIES | St Meen                                | ROUTE DE SEMERIES                        |
| FWA 3  | FLAUMONT-<br>WAUDRECHIES | CAVLAIRE                               | 15 RUE DU CALVAIRE                       |

|       |                          |  |   |
|-------|--------------------------|--|---|
| FWA 4 | FLAUMONT-<br>WAUDRECHIES | NICHE ST BENOIT  | RUE DE LA PLACE                               |
| FWA 6 | FLAUMONT-<br>WAUDRECHIES | St Etton   | LA FERME A CAILLOUX                           |
| FWA 5 | FLAUMONT-<br>WAUDRECHIES | N.D de Bon Secours.  | La Taquinerie                                 |
| FWA 7 | FLAUMONT-<br>WAUDRECHIES |  | Route de Sémeries                             |
| FWA 8 | FLAUMONT-<br>WAUDRECHIES | N.D de Bon Secours   | RUE DE LA MAIRIE                              |
| FWA 9 | FLAUMONT-<br>WAUDRECHIES | N.D de Walcourt  | ROUTE DE FELLERIES                            |
| FLO 1 | FLOURSIÉS                | SAINTE MARIE   | RUE DU MOULIN                                 |
| FLO 2 | FLOURSIÉS                | FONTAINE SAINT ELOI  | PLACE DE L'EGLISE                             |
| FLO 3 | FLOURSIÉS                |  | PLACE DE L'EGLISE                             |
| FLO 4 | FLOURSIÉS                | CHAPELLE   | PLACE DE L'EGLISE                             |
| FLO 5 | FLOURSIÉS                | ND DE BONSECOURS   | RUE VERS WATTIGNIES LA VICTOIRE               |
| FLO 6 | FLOURSIÉS                | SAINT ANTOINE  | RUELLE PINCHARD ET RUE DU RIVAGE              |
| FLO 7 | FLOURSIÉS                | CALVAIRE   | RUE DU CALVAIRE                               |
| FLY 1 | FLOYON                   | SAINT JACQUES  | 45 r grand chemin                             |
| FLY 2 | FLOYON                   | SAINT FAMILLE  | CROISEMENT RUE GRAND CHEMIN<br>RUE CHEVIREUIL |
| FLY 3 | FLOYON                   | N.D de Bon Secours, N.D<br>Walcourt, N.D de Liesse         | 25 r grand chemin                             |
| FLY 4 | FLOYON                   | Ste Vierge, St Roch et St<br>Sylvestre                     | GRAND CHEMIN                                  |
| FLY 5 | FLOYON                   | STS FACE QUIRIN DURON<br>MARCOUL JULIEN<br>GORGON GHISLAIN | ROUTE DE BOULOGNE                             |
| FLY 6 | FLOYON                   | St Hubert, St Eloi, N.D de<br>Bon Secours et Ste Anne      | 22 RUE DU PLOUY                               |
| FLY 7 | FLOYON                   | NON DEDICACEE  | 25 r de chevireuil                            |
| FLY 8 | FLOYON                   | Dit Sainte Apollinne et<br>Catherine                       | Rue de Chevireuil Rue d'Amadis                |
| FLY 9 | FLOYON                   | NON DEDICACEE  | RUE RETEAUX                                   |

|        |            |  |                                       |
|--------|------------|--|---------------------------------------|
| FLY 10 | FLOYON     | SANS DEDICACE  | 1 RUE DES RETEAUX                     |
| FLY 11 | FLOYON     | St Eloi, Ste Restitute et N.D des Affligées          | RUE DE BEAUREPAIRE                    |
| FLY 12 | FLOYON     | KIOSQUE A DANSER                                     | HAMEAU DES RETEAUX                    |
| FLY 13 | FLOYON     | CALVAIRE   | ROUTE DE BEAUREPAIRE                  |
| FLY 14 | FLOYON     | Notre Dame de Foy, rue du Plouy                      | 14 RUE DU PLOUY PARCELLE              |
| FLY 15 | FLOYON     | SANS DEDICACE  | 8 A che des chapelles                 |
| FLY 16 | FLOYON     | SANS DEDICACE  | CHEMIN DES CHAPELLES ET DE LA HOUSOYE |
| FLY 17 | FLOYON     | KIOSQUE  | PLACE                                 |
| FLY 18 | FLOYON     | Chapelle de la bienfaitrice des pauvres              | ROUTE DE FONTENELLE                   |
| FLY 19 | FLOYON     | MURET DE SOUTÈNEMENT DE L'EGLISE                     | EGLISE                                |
| FLY 21 | FLOYON     | SANS DEDICACE  | RUE CONSTANT TORDEUX                  |
| FLY 22 | FLOYON     | Saint Antoine  | RUE CONSTANT TORDEUX                  |
| FLY 23 | FLOYON     | CALVAIRE   | RUE TORDEUX                           |
| FLY 24 | FLOYON     | STÈLE  | PLACE RUE TORDEUX                     |
| FLY 25 | FLOYON     | NICHE  | 3 rte de Larouillies<br>PARCELLE C11  |
| FLY 26 | FLOYON     | St Maurice   | HAUTE ZONE BOIS ROYAL PARCELLE A 169  |
| FLY 27 | FLOYON     | SANS DEDICACE  | RUE CHEVIREUIL PARCELLE B302          |
| FLY 28 | FLOYON     | St Ursmair   | CHEMIN DE LA PLACE DE LA MAIRIE       |
| FLY 29 | FLOYON     | CALVAIRE ANCIEN ORATOIRE                             | ROUTE DE BOULOGNE PARCELLE B347       |
| FLY 20 | FLOYON     | Pompe à eau  | Rue de Chevireuil                     |
| FLY 31 | FLOYON     | Sans dénomination                                    | RUE CONSTANT TORDEUX                  |
| FLY 31 | FLOYON     | Sans dénomination                                    | route de Fontenelle                   |
| GFA 1  | GRAND-FAYT | N.D des Champs ou La Chapelette                      | 14 rue de Prisches                    |
| GFA 2  | GRAND-FAYT | Ste Restitute  | 15 r du vieux chemin                  |
| GFA 3  | GRAND-FAYT | Sans dénomination                                    | 4 r du Campiau                        |
| GFA 4  | GRAND-FAYT | Fontaine de la Demoiselle                            | RUE DE LA FONTAINE                    |
| GFA 5  | GRAND-FAYT | Notre Dame de Bon Secours et Notre Dame des Affliges | 5 r de Prisches                       |
| GFA 6  | GRAND-FAYT | KIOSQUE  | PLACE                                 |
| GFA 7  | GRAND-FAYT | CIMETIERE  | EGLISE                                |
| GFA 8  | GRAND-FAYT | NICHE  | 7 RUE DE LA PLACE                     |
| GFA 9  | GRAND-FAYT | NON DEDIE  | 6 r de Petit-Fayt                     |

|        |            |   |  |
|--------|------------|---|--|
| GFA 10 | GRAND-FAYT | SAINTE RENELDE  | 16 r de Petit-Fayt                     |
| GFA 11 | GRAND-FAYT | MOULIN  | 12 B r du moulin                       |
| GFA 12 | GRAND-FAYT | Saint Marcoul et Notre Dame de Liesse                                       | 3 RUE D'EN BAS                         |
| GFA 13 | GRAND-FAYT | SAINTE THERESE  | 61 r de Maroilles                      |
| GFA 14 | GRAND-FAYT | St Humbert Ste Marie Ste Renelde et N.D de Walcourt                         | 5 r de Maroilles                       |
| GFA 15 | GRAND-FAYT | SANS DENOMINATION   | 65 r de Maroilles                      |
| GFA 16 | GRAND-FAYT | SANS DENOMINATION   | 15 r de Maroilles                      |
| GFA 17 | GRAND-FAYT | CALVAIRE  | 29 r de Maroilles                      |
| GFA 18 | GRAND-FAYT | NON DEDIEE  | 2 r de Marbaix                         |
| GFA 19 | GRAND-FAYT | ND DE BON SECOURS   | Chemin Herbu                           |
| GFA 20 | GRAND-FAYT | Dieu et ses Saints  | RUE DE MARBAIX                         |
| GFA 21 | GRAND-FAYT | NON DEDIE   | Le Pas de Laliau                       |
| GFA 22 | GRAND-FAYT | NON DEDICACE  | ROUTE DE TAISNIERES                    |
| GFA 23 | GRAND-FAYT | Sainte Vierge et Saintes Maries Jacobae et Salomae                          | Le Pas de Laliau                       |
| GFA 24 | GRAND-FAYT | Chapelle de la Jonquière  | Les Trois Peupliers - Rue Mal D'Accord |
| GFA 25 | GRAND-FAYT | Sans dénomination   | Chemin rural n1 dit des Carettes       |
| HLI 1  | HAUT-LIEU  | Saint-Pierre et Saint Charles   | ROUTE DE CARTIGNIES                    |
| HLI 3  | HAUT-LIEU  | ND de Prosperite  | 3 B che de hututu                      |
| HLI 4  | HAUT-LIEU  | SANS DEDICACE   | 4 CHEMIN DE WARPONT                    |
| HLI 5  | HAUT-LIEU  | Vierge Immaculée  | 29 rte de Boulogne                     |
| HLI 6  | HAUT-LIEU  | Notre Dame de Lourdes   | 22 A rte d'Avesnes                     |
| HLI 7  | HAUT-LIEU  | Notre Dame de Lourdes   | 48 rte d'Avesnes                       |
| HLI 8  | HAUT-LIEU  | N D de Bohain   | 32 rte de Boulogne                     |
| HLI 9  | HAUT-LIEU  | ND de Walcourt  | 7 che Biwetz                           |
| ASH 9  | HAUT-LIEU  | VIERGE MARIE  | Maison retraite Simone Jacques         |
| HLI 10 | HAUT-LIEU  | Dieu et ND de Bon Secours   | 26 route d'Avesnes                     |
| HLI 11 | HAUT-LIEU  | ND de Walcourt et ND des Affliges   | CHEMIN HULAIN                          |
| HLI 2  | HAUT-LIEU  | Jésus-Christ, St Christophe, St Liénard, N.D de Liesse et N.D des Affligées | CHEMIN DE HUTUTU                       |
| HLI 12 | HAUT-LIEU  | Sans dénomination   | 6 Chemin de Marbaix                    |
| HES 1  | HESTRUD    | ND de Grace   | Rue de Beaumont                        |
| HES 2  | HESTRUD    | ND de Grace   | 23 rue notre dame de grâce             |
| HES 3  | HESTRUD    | St Hubert St Donat  | Rue de la carrière                     |
| HES 4  | HESTRUD    |   | 726 Rue de Beaumont                    |



|        |              |                               |   |
|--------|--------------|-------------------------------|---|
| HES 5  | HESTRUD      | ND de WALCOURT                | 752 Rue de Beaumont                         |
| HES 10 | HESTRUD      |                               |   |
| HES 9  | HESTRUD      | Fontaine du Petit Pont        |   |
| HES 7  | HESTRUD      |                               |   |
| HES 8  | HESTRUD      |                               |   |
| HES 13 | HESTRUD      |                               | Rue de l'église                             |
| HES 14 | HESTRUD      |                               | Rue de l'église                             |
| HES 6  | HESTRUD      |                               | Rue de la Graveline                         |
| HES 15 | HESTRUD      | ND de Tongres                 | 664 Rue de Cousolre                         |
| HES 11 | HESTRUD      | Monument aux morts            | PLACE                                       |
| HES 12 | HESTRUD      | Abreuvoir de l'empereur       |   |
| LAR 1  | LAROUILLIES  | PUITS                         | RUE DE L'EGLISE                             |
| LAR 2  | LAROUILLIES  | Sainte Face                   | RUE DE L'EGLISE                             |
| LAR 3  | LAROUILLIES  | CALVAIRE                      | PARVIS DE L'EGLISE                          |
| LAR 4  | LAROUILLIES  | SANS DEDICACE                 | 3 rue Graciolet                             |
| LAR 5  | LAROUILLIES  | SANS DENOMINATION             | CHAUSSÉE BRUNHAUT                           |
| LAR 6  | LAROUILLIES  | ND DES AFFLIGES ST MARCOUS    | 9 rte nationale                             |
| LAR 7  | LAROUILLIES  | N.D de Grace                  | ROUTE NATIONALE 2                           |
| LAR 8  | LAROUILLIES  | POMPE A EAU                   | Chemin de la Fontaine Durant                |
| LFO 1  | LEZ-FONTAINE | KIOSQUE A DANSER              | Rue de la place                             |
| LFO 2  | LEZ-FONTAINE | COUILLETTE                    |   |
| LFO 3  | LEZ-FONTAINE | TRIEU                         | PLACE DU VILLAGE                            |
| LFO 4  | LEZ-FONTAINE | NON DEDIE                     | RUE JEANNETTE                               |
| LFO 5  | LEZ-FONTAINE | St Quirin                     | 9 RUE DE LA CROIX                           |
| LFO 6  | LEZ-FONTAINE | Ste Face et ND du Mont Carmel | RUE DES JONCS                               |
| LFO 7  | LEZ-FONTAINE | CALVAIRE                      | CHEMIN D'OFFIES/RUE DU CALVAIRE<br>PARCELLE |
| LFO 8  | LEZ-FONTAINE | Fontaine du Trieu             |   |
| LFO 9  | LEZ-FONTAINE |                               |   |
| LFO 10 | LEZ-FONTAINE |                               | rue Leon Perron                             |

|        |          |   |   |
|--------|----------|---|---|
| LIE 1  | LIESSIES | Ste Philomène   | 55 B r des beaux monts                          |
| LIE 2  | LIESSIES | ND du Rosaire   | 5 r sainte-hiltrude                             |
| LIE 3  | LIESSIES | CALVAIRE  | La croix de Trélon                              |
| LIE 4  | LIESSIES | St Roch   | 52 r du marechal foch                           |
| LIE 6  | LIESSIES | PONT DE 15 METRES   | HELPE MAJEURE                                   |
| LIE 7  | LIESSIES | St.Thomas de Cantorbery   | Rue des Beaux Monts /<br>Chemin des Wattinettes |
| LIE 8  | LIESSIES | ST ETTON  | LA CROIX DE TRELON                              |
| LIE 9  | LIESSIES | STE HILTRUDE  | rue Clemenceau / Impasse de la<br>Passe-Gotte   |
| LIE 10 | LIESSIES | ST LAMBERT  | RUE DES BEAUX MONTS                             |
| LIE 11 | LIESSIES | N.D. de Walcourt  | Rue Roger Salengro / Rue de l'Helpe             |
| LIE 5  | LIESSIES | N.D Auxiliatrice  | RUE DES BEAUX SARTS                             |
| LIE 12 | LIESSIES | Immaculée conception  | Rue de la Motte                                 |
| LIE 13 | LIESSIES | Sans dénomination   | 4 rue Roger Salengro                            |
| LIE 14 | LIESSIES | Sans dénomination   | 4 rue Roger Salengro                            |
| MRB 18 | MARBAIX  | SAINT ESPRIT  | D962 - 87 GRAND RUE                             |
| MRB 1  | MARBAIX  | CROIX MAURICE AZAMBRE   | 73 GRAND RUE / D 117                            |
| MRB 2  | MARBAIX  |   | 55 GRAND RUE                                    |
| MRB 3  | MARBAIX  | St Pierre et ND de Foi  | 60 GRAND RUE                                    |
| MRB 4  | MARBAIX  | Ste Face et N.D. de Bon<br>Secours  | 94 GRAND RUE                                    |
| MRB 17 | MARBAIX  | 4 Saints Couronnes  | RUE DE CARTIGNIES                               |
| MRB 19 | MARBAIX  | Sacré Cœur de Jésus   | 31 RUE DE CARTIGNIES                            |
| MRB 5  | MARBAIX  | Saint Jean  | Rue de la Rocaille                              |
| MRB 6  | MARBAIX  | SANS DENOMINATION   | 4 r de la rocaille                              |
| MRB 7  | MARBAIX  | KIOSQUE A DANSER  | rue de Taisnibres / Rue des Gouffres            |
| MRB 8  | MARBAIX  | ND du rosaire   | RUE DES GOUFFRES                                |
| MRB 9  | MARBAIX  | NON DEDIE   | 44 B r de baptiste                              |
| MRB 10 | MARBAIX  | SAINTE TRINITE  | RUE BAPTISTE                                    |
| MRB 11 | MARBAIX  | NOTRE DAME DE HAL   | 10 RUE BAPTISTE                                 |
| MRB 12 | MARBAIX  | SAINTE RITA   | RUE BAPTISTE                                    |
| MRB 13 | MARBAIX  | SAINTE RITA   | 34 GRAND RUE                                    |
| MRB 14 | MARBAIX  | DIEU  | 15 r des provins                                |
| MRB 15 | MARBAIX  | Ste Catherine, ND de<br>Walcourt, ND de Messines,<br>St Leonard, St Hilaire | 12 r des provins                                |
| MRB 16 | MARBAIX  | CALVAIRE  | GRAND RUE                                       |
| MRB 20 | MARBAIX  | St-Roch et St-Ecuelin   | 62 grande rue                                   |
| MRB 21 | MARBAIX  | Pierre de jeux de quilles   | Rue de Taisnières                               |

|        |            |   |   |
|--------|------------|---|---|
| MRB 22 | MARBAIX    | Saint Eloi, Saint Sylvestre et Notre Dame de Bon Secours          | Rue Cavée   |
| MRB 23 | MARBAIX    | Sans dénomination   | PLACE   |
| PFA 1  | PETIT-FAYT | CHAPELLE  | 20 CHEMIN DE L'ARBRE SEC - PARCELLE                             |
| PFA 2  | PETIT-FAYT | ND de Bon Secours   | CHEMIN DE L'ARBRE SEC   |
| PFA 3  | PETIT-FAYT | ND de Halle, ND de Walcourt, ND de bon secours et a la Ste Vierge | 4 Chemin de l'Arbre Sec   |
| PFA 4  | PETIT-FAYT | Ste Anne, St Jacques et N.D de Grace                              | RUE DU VILLAGE  |
| PFA 5  | PETIT-FAYT | Ste Rita  | 6 RUE DU VILLAGE  |
| PFA 6  | PETIT-FAYT | Notre Dame des Champs   | RUE DU VILLAGE  |
| PFA 7  | PETIT-FAYT | N.D de Liesse et N.D de Walcourt                                  | RUE DU VILLAGE  |
| PFA 8  | PETIT-FAYT | Sacre Cœur de Jésus et de Marie                                   | RUE DU VILLAGE  |
| PFA 9  | PETIT-FAYT | St Donat, St Sylvestre et St Etton                                | 67 che de Dompierre   |
| PFA 10 | PETIT-FAYT | ND de Grace   | 11 che de Dompierre   |
| PFA 11 | PETIT-FAYT | Ste Anne et St Druon  | CHEMIN DE DOMPIERRE   |
| PFA 12 | PETIT-FAYT | NON DEDIE   | CHEMIN DE DOMPIERRE   |
| PFA 13 | PETIT-FAYT | SANS DEDICACE   | 45 che de Dompierre   |
| PFA 14 | PETIT-FAYT | SANS DEDICACE   | 7 CHEMIN HERBU  |
| PFA 15 | PETIT-FAYT | SANS DEDICACE   | CHEMIN HERBU PARCELLE B 123                                     |
| PFA 16 | PETIT-FAYT |   | Chemin de l'arbre sec   |
| PFA 17 | PETIT-FAYT | POMPE A EAU   | Chemin Herbu  |
| PFA 18 | PETIT-FAYT |   | Rue du Village  |
| PRI 1  | PRISCHES   | N.D de Walcourt N.D de Liesse N.D des Affliges et St Sylvestre    | 2530 r d'Avesnes  |
| PRI 2  | PRISCHES   | Sans dénomination   | L'ARBRE SEC   |
| PRI 3  | PRISCHES   | St Druon  | Hameau de Linières  |
| PRI 4  | PRISCHES   | St Druon et Notre Dame de Bon Secours                             | Route d'Avesnes   |
| PRI 5  | PRISCHES   | CALVAIRE  | 890 rue d'Avesnes   |
| PRI 6  | PRISCHES   | CALVAIRE  | 245 rue d'Avesnes   |
| PRI 7  | PRISCHES   | Notre Dame des Sept Douleurs et Ste Saturnine                     | 116 rue d'Avesnes   |
| PRI 8  | PRISCHES   | Ste Marie   | Croisement Chemin du Friset, chemin du Coursier et rue du Rejet |
| PRI 9  | PRISCHES   | St Guislain et Notre Dame de Liesse                               | 380 r de Beaurepaire  |

|        |          |  |  |
|--------|----------|--|--|
| PRI 10 | PRISCHES | St Marcoul, N.D de Liesse,<br>N.D des Affliges           | CHEMIN DE TOUILLY                                      |
| PRI 11 | PRISCHES | Sainte Anne  | 690 Rue du Nouvion                                     |
| PRI 38 | PRISCHES | SANS DENOMINATION  | 460 rue du Nouvion                                     |
| PRI 12 | PRISCHES | CALVAIRE COCHET  | 1980 rue du Nouvion                                    |
| PRI 13 | PRISCHES | St Maurand, St Leonard et<br>Notre Dame des Affliges     | 1980 rue du Nouvion                                    |
| PRI 14 | PRISCHES | NON DEDIE  | 1980 rue du Nouvion                                    |
| PRI 15 | PRISCHES | Vierge Marie, Sainte<br>Catherine et Sainte<br>Philomène | LE PAS DES VACHES                                      |
| PRI 16 | PRISCHES | SANS DENOMINATION  | 130 RUE DU PASSAGE DES VACHES                          |
| PRI 17 | PRISCHES | Dieu et ses Saints                                       | CHEMIN DE LA COMTE                                     |
| PRI 18 | PRISCHES | CALVAIRE   | CHEMIN DE LA COMTE                                     |
| PRI 19 | PRISCHES | Sans dénomination  | 1440 rue d'errouard                                    |
| PRI 20 | PRISCHES | Sans dénomination  | CHEMIN DU PETIT BEARD                                  |
| PRI 21 | PRISCHES | St Etton - N.D de Liesse et<br>Ste Restitute             | CHEMIN DU PETIT BEARD                                  |
| PRI 22 | PRISCHES | SANS DENOMINATION  | CHEMIN DU PETIT BEARD                                  |
| PRI 23 | PRISCHES | SANS DENMINATION   | 1495 CHEMIN DE LA GOELLE                               |
| PRI 24 | PRISCHES | Ste Restitute - St Georges<br>et St Laurent              | 450 rue du grand Beart                                 |
| PRI 25 | PRISCHES | CALVAIRE DE L'EGLISE                                     | EGLISE   |
| PRI 26 | PRISCHES | CALVAIRE   | 475 r d'Avesnes  |
| PRI 27 | PRISCHES | NON DEDIE  | 266 ruelle fidèle                                      |
| PRI 28 | PRISCHES | Notre Dame de<br>Miséricorde et Sainte<br>Restitute      | RUE DES VALLEES  |
| PRI 29 | PRISCHES | N.D de Bon Secours St<br>Joseph et Ste Restitute         | 384 r des vallées                                      |
| PRI 30 | PRISCHES | NON DEDIE  | 181 RUELLE JEAN PHILIPPE                               |
| PRI 31 | PRISCHES | Notre Dame des Victoires<br>La Sablière                  | 420 la sablière  |
| PRI 32 | PRISCHES | NON DEDIEE   | 1790 r des vallées                                     |
| PRI 33 | PRISCHES | NON DEDIE  | 1735 r des vallées                                     |
| PRI 34 | PRISCHES | Ste Vierge St Donat St<br>Antoine et Ste Appoline        | LA CENSE DES PAUVRES - RUE DU<br>CAMPEAU - PARCL A 716 |
| PRI 36 | PRISCHES | PIERRE DES VALLEES                                       | RUE DES VALLEES  |
| PRI 35 | PRISCHES | STELE DE LA CHARTE DE<br>1158                            | PLACE DE L'EGLISE                                      |
| PRI 37 | PRISCHES | ABREUVOIR A CHEVAUX                                      | 910 r des linières                                     |
| PRI 39 | PRISCHES | Fontaine   |  |

|        |               |   |                                      |
|--------|---------------|---|--------------------------------------|
| RAI 1  | RAINSARS      | CHAPELLE SANS DEDICACE  | 2 ROUTE DE SAINS                     |
| RAI 2  | RAINSARS      | CALVAIRE  | CHEMIN DU TROU DES RENARDS           |
| RAI 3  | RAINSARS      | SAINTE MARIE  | CHEMIN DU BOIS                       |
| RAI 4  | RAINSARS      | Bon Secours   | CHEMIN DES COMBES                    |
| RAI 5  | RAINSARS      | St Amand, St Antoine de Padoue,<br>St Leon, St Roch, Ste Cécile, Ste Catherine et ND de Bon Secours | CHEMIN DU TROU DES RENARDS           |
| RAI 6  | RAINSARS      | ND de Walcourt et St Leonard  | CHEMIN TROU DES RENARDS              |
| RAI 7  | RAINSARS      | Ste Reine   | LES PRES A L'EAU                     |
| RAI 8  | RAINSARS      | Ste Helene et ND de Bon Secours   | ROUTE D'AVESNES                      |
| RAI 9  | RAINSARS      | St Joseph   | CHEMIN DES COMBES                    |
| RAI 10 | RAINSARS      | ABREUVOIR   |                                      |
| RAI 11 | RAINSARS      | SANS DENOMINATION   | ROUTE D'ETROEUNGT                    |
| RAI 12 | RAINSARS      |   | Chemin du Trou des Renards           |
| RAI 13 | RAINSARS      | Sans dénomination   | Route de Féron                       |
| RAM 1  | RAMOUSIES     | Calvaire  | RTE DE SEMOUSIES PARCELLE A104       |
| RAM 2  | RAMOUSIES     | ND de Bon Secours   | RUE DE L'EGLISE PARCELLE B501        |
| RAM 3  | RAMOUSIES     | SANS DEDICACE   | RTE DE SEMERIES                      |
| RAM 4  | RAMOUSIES     | Sépulture de la famille Rousseau - Burlion  | ROUTE DE FELLERIES PARCELLE B57      |
| RAM 5  | RAMOUSIES     | SANS DEDICACE   | RUE DE LIESSIES                      |
| RAM 6  | RAMOUSIES     | POMPE A EAU   | Rue de la Fontaine                   |
| SDN 1  | SAINS-DU-NORD | Notre-Dame du Bon Secours   | RUE LÀ-HAUT                          |
| SDN 2  | SAINS-DU-NORD | ND des Affliges   | RUE DE PARIS RUE DE LA CROIX DU BOIS |
| SDN 3  | SAINS-DU-NORD | TEMPLE DE L'AMOUR   | Rue du Pont de Sains                 |
| SDN 4  | SAINS-DU-NORD | MONUMENT AUX MORTS  | RUE JEAN JAURES RUE DR CHEVALIER     |
| SDN 6  | SAINS-DU-NORD | CHAPELLE DU LYCEE CHARLES NAVEAU  | RUE DU DEFricHE                      |
| SDN 7  | SAINS-DU-NORD | GROTTE DE LOURDES   | RUE DU HUIT MAI 1945                 |
| SDN 8  | SAINS-DU-NORD | Saint Antoine de Padoue   | RUE DE PARIS                         |

|        |               |   |  |
|--------|---------------|---|--|
| SDN 9  | SAINS-DU-NORD | St Guilain, la Ste Vierge et St Jean        | RUE DU DR CHEVALIER                        |
| SDN 10 | SAINS-DU-NORD | NON DEDIEE                                  | BOIS DU PONT DE SAINS                      |
| SDN 11 | SAINS-DU-NORD | Ste Thérèse                                 | RUE DU 8 MAI 1945                          |
| SDN 12 | SAINS-DU-NORD | SANS DEDICACE                               | RUE D'AVESNES                              |
| SDN 13 | SAINS-DU-NORD | St Roch et St Donnat                        | RUE DU DR CHEVALIER                        |
| SDN 14 | SAINS-DU-NORD | NON DEDIE                                   | RUE DU PONT QUETOT                         |
| SDN 15 | SAINS-DU-NORD | St Quelin et Ste Renelde                    | RUE ANDRE BAUDIN                           |
| SDN 16 | SAINS-DU-NORD | St Etton                                    | VIEUX CHEMIN D'AVESNES                     |
| SDN 17 | SAINS-DU-NORD | SAINTE THERESE                              | RUE DES BERGERIES                          |
| SDN 18 | SAINS-DU-NORD | Rosalie Moutier                             | RUE CROIX DE GLAGEON                       |
| SDN 5  | SAINS-DU-NORD | St Marcoul, St Quentin le Gros et St Agapit | RUE DU DEFRICHE                            |
| SDN 19 | SAINS-DU-NORD | Sans dénomination                           | 109 Rue Sadi Carnot                        |
| SAU 1  | SAINT-AUBIN   | SAINT JOSEPH                                | 8 rue des Bodelets                         |
| SAU 2  | SAINT-AUBIN   | CALVAIRE                                    | LE PONT DES LOUPS                          |
| SAU 3  | SAINT-AUBIN   | N.D de Grace                                | LE PONT DES LOUPS                          |
| SAU 4  | SAINT-AUBIN   | Tous les Saints                             | LE PONT DES LOUPS                          |
| SAU 5  | SAINT-AUBIN   | Notre Dame de Liesse                        | 27 r d'en haut                             |
| SAU 6  | SAINT-AUBIN   | ND de Walcourt                              | 21 r des Bodelets                          |
| SAU 7  | SAINT-AUBIN   | NON DEDICACE                                | 14 le petit moulin                         |
| SAU 8  | SAINT-AUBIN   | SANS DEDICACE                               | 2 r de la cense potelle                    |
| SAU 9  | SAINT-AUBIN   | Notre Dame des Affliges                     | 45 r des bodelets                          |
| SAU 10 | SAINT-AUBIN   | SANS DENOMINATION                           | Chemin Bailleux Lieu-dit La Sablière       |
| SAU 11 | SAINT-AUBIN   | ND de Wallecourt                            | 9 Rue du Ponceau                           |
| SAU 12 | SAINT-AUBIN   | Notre Dame de Bon Secours                   | Rue de la Cense Potelle / Rue des Bodelets |
| SAU 13 | SAINT-AUBIN   | NON DEDICACE                                | 41 r des Bodelets                          |
| SAU 14 | SAINT-AUBIN   | MURET                                       | CIMETIERE DE L'EGLISE                      |
| SAU 16 | SAINT-AUBIN   | KIOSQUE                                     | PLACE DE L'EGLISE                          |

|        |                         |  |                           |
|--------|-------------------------|--|---------------------------|
| SAU 17 | SAINT-AUBIN             | MONUMENT AUX MORTS                       | PLACE DE L'EGLISE         |
| SAU 15 | SAINT-AUBIN             | PUITS                                    | LA TARSIE                 |
| SHH 1  | SAINT-HILAIRE-SUR-HELPE | Moulin de Fuchaux                        | Lieu-dit "Fuchaux"        |
| SHH 2  | SAINT-HILAIRE-SUR-HELPE | Poteaux de kiosque à danser              | PLACE DE L'EGLISE         |
| SHH 3  | SAINT-HILAIRE-SUR-HELPE | NON DEDIEE                               | Voie communale Brunehaut  |
| SHH 4  | SAINT-HILAIRE-SUR-HELPE | Notre Dame des Bonnes Pensées            | Ferme du Château-Gaillard |
| SHH 5  | SAINT-HILAIRE-SUR-HELPE | N.D de Walcourt                          | 2 CHEMIN DU TROU AU SABLE |
| SHH 6  | SAINT-HILAIRE-SUR-HELPE | N.D de Walcourt et N.D de bon secours    | 2 CHEMIN DU TROU AU SABLE |
| SHH 7  | SAINT-HILAIRE-SUR-HELPE | NON DEDIE                                | ferme des Hayettes        |
| SHH 8  | SAINT-HILAIRE-SUR-HELPE | NON DEDIE                                | 22 RUE DES HAYETTES       |
| SHH 9  | SAINT-HILAIRE-SUR-HELPE | ND de la Delivrance st Hubert et St Jean | 5 Chemin de la Carpette   |
| SHH 10 | SAINT-HILAIRE-SUR-HELPE | CALVAIRE NON DEDIE                       | 48 vieille route          |
| SHH 11 | SAINT-HILAIRE-SUR-HELPE | Chapelle St.Etton                        | HAMEAU DE FUCHAUX         |
| SHH 12 | SAINT-HILAIRE-SUR-HELPE | N.D des Affliges                         | ROUTE D'AULNOYE d951      |

|        |                         |  |                          |
|--------|-------------------------|--|--------------------------|
| SHH 13 | SAINT-HILAIRE-SUR-HELPE | ND de Liesse et ND de Walcourt                         | 19 la thiellerie         |
| SHH 14 | SAINT-HILAIRE-SUR-HELPE | ND de Walcourt et St Etienne                           | 41 rte d'Aulnoye         |
| SHH 15 | SAINT-HILAIRE-SUR-HELPE | ND de la Délivrance, Ste Face et ND des Bonnes Pensées | ROUTE DE LANDRECIES D942 |
| SHH 16 | SAINT-HILAIRE-SUR-HELPE | Chapelle Berlutiaux - Dubruille                        | 20 la thiellerie         |
| SHH 17 | SAINT-HILAIRE-SUR-HELPE | Notre Dame de Walcourt                                 | 7 LIEU DIT LES ROCS      |
| SHH 18 | SAINT-HILAIRE-SUR-HELPE | Notre Dame de Lourdes                                  | 21 rte d'Aulnoye         |
| SHH 19 | SAINT-HILAIRE-SUR-HELPE | Notre Dame de Grace                                    | PETIT COUTANT            |
| SHH 21 | SAINT-HILAIRE-SUR-HELPE | Sans dénomination                                      | Chateau Gaillard         |
| SHH 22 | SAINT-HILAIRE-SUR-HELPE | Sainte-Vierge du Sacré-Cœur et Saint Antoine           | Chateau Gaillard         |
| SHH 20 | SAINT-HILAIRE-SUR-HELPE | Sainte Vierge du Sacré-Cœur et Saint Antoine           | Bois Bernier             |
| SPO 1  | SARS-POTERIES           | KIOSQUE  | RUE DE L'ÉGLISE          |
| SPO 2  | SARS-POTERIES           | FONTAINE LAVOIR  | RUE ANATOLE FRANCE       |
| SPO 3  | SARS-POTERIES           | NOTRE DAME DE GRACE                                    | RUE DU GENERAL LECLERC   |
| SPO 4  | SARS-POTERIES           | Notre Dame de Walcourt                                 | RUE DE DIMONT            |
| SPO 5  | SARS-POTERIES           | Saint Roch   | RUE POTIER               |



|        |               |  |                                       |
|--------|---------------|--|---------------------------------------|
| SPO 6  | SARS-POTERIES | Saint Lienard et Notre Dame des 7 douleurs | 53 r du général de gaulle             |
| SPO 7  | SARS-POTERIES | SANS DENOMINATION                          | 3 r Scalier                           |
| SPO 8  | SARS-POTERIES | Notre Dame des 7 Douleurs                  | RUE DU GENERAL LECLERC                |
| SPO 9  | SARS-POTERIES | SANS DENOMINATION                          | RUE DU GENERAL DE GAULLE              |
| SPO 10 | SARS-POTERIES | ND de Walcourt                             | RUE DU GENERAL DE GAULLE              |
| SPO 11 | SARS-POTERIES | ND de la Salette                           | RUE LAMANT                            |
| SPO 12 | SARS-POTERIES | CALVAIRE                                   | RUE PASTEUR                           |
| SPO 13 | SARS-POTERIES | Cheminée                                   | 48 rue Jean Imbert                    |
| SPO 14 | SARS-POTERIES | Cheminée                                   | 12B RUE DE DIMONT                     |
| SPO 15 | SARS-POTERIES | Pont d'Arcole                              | Rue Neuve ; Rue de Dourlers           |
| SPO 16 | SARS-POTERIES | Lavoir                                     | Rue Scallier ; rue du General Leclerc |
| SPO 17 | SARS-POTERIES | Pont Courlemain                            | Rue Leo Lagrange                      |
| SPO 18 | SARS-POTERIES |  | RUE LAMANT                            |
| SPO 19 | SARS-POTERIES |  | Rue Jean Imbert                       |
| SPO 20 | SARS-POTERIES |  | Rue Pasteur                           |
| SEMe 1 | SEMERIES      | CALVAIRE                                   | 46 r des grandes zorées               |
| SEMe 2 | SEMERIES      | Ventellerie de l'ancien moulin             | 26 RUE DE RAMOUSIES                   |
| SEMe 3 | SEMERIES      | CALVAIRE                                   | Route de Sains / la Petite Fache      |
| SEMe 4 | SEMERIES      | ND des 7 douleurs                          | 7 RUE DE LA BRODE                     |
| SEMe 5 | SEMERIES      | ND de Bon Secours                          | Rue de la Cure / Rue Nationale        |
| SEMe 6 | SEMERIES      | Ste Alibercourt                            | ROUTE D'ETROEUNGT                     |
| SEMe 7 | SEMERIES      | ND de Walcourt                             | ROUTE DE RAMOUSIES                    |
| SEMe 8 | SEMERIES      | St Ghillen                                 | RUE D'AVESNELLES                      |
| SEMe 9 | SEMERIES      | St.Druon et St. Fiacre                     | RUE DES GRANDES ZOREES                |

|         |                  |   |   |
|---------|------------------|---|---|
| SEMe 10 | SEMERIES         | ND de Nazareth  | RUE BACQUY  |
| SEMe 11 | SEMERIES         | Notre Dame de Miséricorde                             | RUE DE BRODE  |
| SEMe 12 | SEMERIES         | Saint-Roch  | RUE DE LA MAIRIE  |
| SEMe 13 | SEMERIES         | NON DEDIE   | RUE FOURMANOIRE   |
| SEMe 14 | SEMERIES         | Ste Face et Ste Restitute                             | RUE DU FOURMANOIRE                                      |
| SEMe 15 | SEMERIES         | St Etton  | LA MAURITAINE   |
| SEMe 16 | SEMERIES         | ND de Bonsecours                                      | RUE DE LA FORGE   |
| SEMe 17 | SEMERIES         | ND de Bonsecours                                      | RUE NATIONALE   |
| SEMe 18 | SEMERIES         | NON DEDIE   | RUE DE LA CURE  |
| SEMe 19 | SEMERIES         | St Hubert   | RUE DU MARAIS   |
| SEMe 20 | SEMERIES         | ND de Walcourt et St Leonard                          | RUE DU FOURMANOIRE                                      |
| SEMe 21 | SEMERIES         | NON DEDIE   | ROUTE D'ETROEUNGT                                       |
| SEMe 22 | SEMERIES         | NON DEDIE   | ROUTE D'ETROEUNGT                                       |
| SEMe 23 | SEMERIES         | Sans dénomination                                     | Pâture a Greffes  |
| SEM0 1  | SEMOUSIES        | NOTRE DAME DE BON SECOURS                             | LE LUITHEAU   |
| SEM0 2  | SEMOUSIES        | SAINTE REINE  | Chemin des trois paves                                  |
| SEM0 3  | SEMOUSIES        | POMPE A EAU   | Chemin rural n5 dit Ancienne route d Avesnes à Maubeuge |
| SLC 1   | SOLRE-LE-CHATEAU | Sans dénomination                                     | LA PLACE  |
| SLC 2   | SOLRE-LE-CHATEAU | POMPE PUBLIQUE  | PLACE   |
| SLC 3   | SOLRE-LE-CHATEAU | CHAPELLE CALVAIRE                                     | CIMETIERE   |
| SLC 4   | SOLRE-LE-CHATEAU | Chapelle des Nielles                                  | CHEMIN DE L'ECREVISSE LIEU DIT LES NIELLES              |
| SLC 5   | SOLRE-LE-CHATEAU | Grotte et Vierge de l'ancien couvent des Sœurs Grises | RUE DU GRAND JARDIN                                     |
| SLC 6   | SOLRE-LE-CHATEAU | Notre Dame de Foy et St Hubert                        | ROUTE DU QUARTIER / LE MOULIN A VENT                    |
| SLC 7   | SOLRE-LE-CHATEAU | Ste Marguerite et Ste Rolende                         | CHEMIN DE GROEZ   |
| SLC 8   | SOLRE-LE-CHATEAU | NICHE   | 10 r de Glarge  |
| SLC 9   | SOLRE-LE-CHATEAU | NICHE   | 96 r Léo Lagrange                                       |
| SLC 10  | SOLRE-LE-CHATEAU | Notre Dame de bon secours                             | CHEMIN DE L'ECREVISSE                                   |

|        |                  |  |   |
|--------|------------------|--|---|
| SLC 11 | SOLRE-LE-CHATEAU | Chapelle de l'Epine - Notre-Dame des Sept Douleurs | 230 hameaux de l'épine                  |
| SLC 12 | SOLRE-LE-CHATEAU | KIOSQUE  | HAMEAU DE L'EPINE                       |
| SLC 13 | SOLRE-LE-CHATEAU | N.D de Lourdes                                     | Chemin du Moulin à Vent et Grand Pierre |
| SLC 14 | SOLRE-LE-CHATEAU | CHAPELLE DAUCHY                                    | Chemin de Bourgogne                     |
| SLC 15 | SOLRE-LE-CHATEAU | Notre Dame de Lorette                              | BOIS DE NIELLE                          |
| SLC 16 | SOLRE-LE-CHATEAU | ANCIENNE CHAPELLE                                  | 14 r de Liessies                        |
| SLC 17 | SOLRE-LE-CHATEAU |  | Chemin du Moulin a Vent et Grand Pierre |
| SLC 18 | SOLRE-LE-CHATEAU |  | Rue de Liessies                         |
| SLC 19 | SOLRE-LE-CHATEAU | Sans dénomination                                  | 35 Chemin Ponette                       |
| SLC 20 | SOLRE-LE-CHATEAU | Vierge Marie                                       | Rue de la Marlière                      |
| SLC 21 | SOLRE-LE-CHATEAU | Sans dénomination                                  | Place Fermauwez / D 963                 |
| SLC 22 | SOLRE-LE-CHATEAU | Sans dénomination                                  | 43 Rue de Beaumont                      |
| SLC 23 | SOLRE-LE-CHATEAU | Sans dénomination                                  | 42 Rue de Clairfayts                    |
| SLC 24 | SOLRE-LE-CHATEAU | POMPE NAPOLEONIENNE                                | 52 grand rue                            |
| SLC 25 | SOLRE-LE-CHATEAU | POMPE NAPOLEONIENNE                                | 29 RUE DE LA MARLIERE                   |
| SLC 26 | SOLRE-LE-CHATEAU | POMPE NAPOLEONIENNE                                | 56 RUE LEO LAGRANGE                     |
| SIL 1  | SOLRINNES        | Notre Dame de Liesse et Sainte Marie               | D80 VERS BERELLES                       |
| SIL 2  | SOLRINNES        |  | RUE DU CALVAIRE                         |
| SIL 3  | SOLRINNES        | St Eloi  | GRAND RUE                               |
| SIL 4  | SOLRINNES        | NOTRE DAME DE SEES                                 | 28 GRAND RUE                            |
| SIL 6  | SOLRINNES        | SANS DENOMINATION                                  | 2 CHEMIN DE LA FONTAINE                 |
| SIL 5  | SOLRINNES        | EGLISE   | PLACE DE L'EGLISE                       |
| SIL 7  | SOLRINNES        | MOULIN DE REUMONT                                  | Chemin du Moulin de Reumont             |

|        |                         |   |                                    |
|--------|-------------------------|---|------------------------------------|
| TET 1  | TAISNIERES-EN-THIERACHE | Saint Ghislain et Notre Dame de Bon Secours                     | 1 r de Noyelles                    |
| TET 2  | TAISNIERES-EN-THIERACHE | NON DEDIE   | 63 rue de Marbaix                  |
| TET 3  | TAISNIERES-EN-THIERACHE | Notre Dame de Bon Secours                                       | 7 RUE DE LA PLACE                  |
| TET 4  | TAISNIERES-EN-THIERACHE | Jésus Sainte Marie et les Saints Martyrs                        | RUE DE MARBAIX                     |
| TET 5  | TAISNIERES-EN-THIERACHE | NON DEDIE   | RUELLE DES CULOTS                  |
| TET 6  | TAISNIERES-EN-THIERACHE | Saint Eton et Notre Dame Auxiliatrice                           | RUE DE DOMPIERRE                   |
| TET 7  | TAISNIERES-EN-THIERACHE | Sans dénomination   | RUE DE MONCEAU                     |
| TET 8  | TAISNIERES-EN-THIERACHE | Sans dénomination   | 5 rue des pâtures                  |
| TET 9  | TAISNIERES-EN-THIERACHE | Sans dénomination   | RUE DE LEVAL                       |
| TET 10 | TAISNIERES-EN-THIERACHE | Sainte Trinite, Saint Etton et Sainte Philomène                 | RUE DE MAROILLES                   |
| TET 11 | TAISNIERES-EN-THIERACHE | NON DEDIE   | RUE DES VIVIERS                    |
| TET 12 | TAISNIERES-EN-THIERACHE | NON DEDIE   | RUE DES PATURES                    |
| TET 13 | TAISNIERES-EN-THIERACHE | Notre Dame de Walcourt<br>Saint Jean Baptiste<br>et Saint Etton | RUE DES PATURES / RUE DE MAROILLES |

|        |                         |                               |  |
|--------|-------------------------|-------------------------------|--|
| TET 14 | TAISNIERES-EN-THIERACHE | NON DEDIE                     | RUELLE DES ECOLES RUE DE MARBAIX                 |
| TET 15 | TAISNIERES-EN-THIERACHE | VENTELLERIE DU MOULIN         | 9 11 RUE DU MOULIN                               |
| TET 16 | TAISNIERES-EN-THIERACHE | NON DEDIEE                    | RUE DE LEVAL                                     |
| TET 17 | TAISNIERES-EN-THIERACHE | NON DEDIEE                    | RUE DES CHARMES                                  |
| TET 19 | TAISNIERES-EN-THIERACHE | Sans dénomination             | 1 ROUTE DE DOMPIERRE                             |
| WLV 1  | WATTIGNIES-LA-VICTOIRE  | Notre Dame de Halle           | RUE JOURDAN                                      |
| WLV 2  | WATTIGNIES-LA-VICTOIRE  | MONUMENT AUX MORTS            | RUE DU PLANTY                                    |
| WLV 3  | WATTIGNIES-LA-VICTOIRE  | KIOSQUE                       | RUE DU PLANTY                                    |
| WLV 4  | WATTIGNIES-LA-VICTOIRE  | Notre Dame de Walcourt        | 36 r Jourdan                                     |
| WLV 5  | WATTIGNIES-LA-VICTOIRE  | Notre Dame de Bon Secours     | RUE STORDOIR                                     |
| WLV 6  | WATTIGNIES-LA-VICTOIRE  | VENTELLERIE DU MOULIN         | RUE STORDOIR                                     |
| WLV 7  | WATTIGNIES-LA-VICTOIRE  | NON DEDIEE                    | 1 rue du Stordoir                                |
| WLV 8  | WATTIGNIES-LA-VICTOIRE  | NON DEDIE                     | RUE BALLANT                                      |
| WLV 9  | WATTIGNIES-LA-VICTOIRE  | NON DEDIEE                    | Chemin reliant la rue Grangette a la rue Ballant |
| WLV 10 | WATTIGNIES-LA-VICTOIRE  | CALVAIRE                      | rue de la Grangette                              |
| WLV 11 | WATTIGNIES-LA-VICTOIRE  | FONTAINE                      | RUELLE DE LA FONTAINE                            |
| WLV 12 | WATTIGNIES-LA-VICTOIRE  | STELE AUX AVIATEURS DE LA RAF | RUE STAUTOIR                                     |

|        |                            |                    |                        |
|--------|----------------------------|--------------------|------------------------|
| WLV 13 | WATTIGNIES-<br>LA-VICTOIRE | MONUMENT AUX MORTS | RUE STAUTOIR           |
| WLV 14 | WATTIGNIES-<br>LA-VICTOIRE | Vierge Marie       | RUE CARNOT             |
| WLV 15 | WATTIGNIES-<br>LA-VICTOIRE | Sans dénomination  | 3 Route de la Fontaine |

## 2. FICHES PAR COMMUNES

Cf Dossier Fiches par Commune