

Etape n°5 : Le moulin des bois-jolis

Tourne à gauche et emprunte la rue de la mairie. Tu vas passer devant la salle des fêtes puis devant la mairie sur ta droite. Tourne à droite en direction du musée des bois-jolis et du kiosque sur la place.



Te revoilà au centre névralgique de la commune. Sur cette place se trouvent le moulin et le kiosque.

Le moulin permettait de moudre le grain pour le village jusqu'en 1880, date à laquelle la brasserie de l'autre côté de la place sera construite. Il devient alors un bâtiment de stockage puis une habitation, puis un musée de la boissellerie. Un boisselier est un ouvrier qui vend et fait des pelles, des boisseaux, des lanternes,

tu peux le voir travailler au musée !

Quant au kiosque, on en trouve dans beaucoup de villages et c'est généralement autour de lui qu'ont lieu les fêtes et rassemblements : la braderie, la fête de la boissellerie... Les villages Avesnois vivent et s'animent autour des kiosques !

Maintenant remonte la rue sur une centaine de mètres jusqu'au camping et la salle Locmane.

Tout à l'heure tu as découvert que des trains traversaient le village il y a encore quelques années. Regarde la façade de ce bâtiment : à ton avis, quelle était son utilité avant de devenir une salle des fêtes ?

Alors, tu as apprécié cette balade ? Pour moi c'était l'occasion de me souvenir des quelques années que j'ai passé ici... En effet pendant 2 ans durant la première guerre mondiale, j'ai aidé l'armée allemande qui utilisait le bois pour aménager les tranchées... Je faisais tomber des arbres et déplaçais de grands troncs de 8 mètres de long. Un travail très fatigant, surtout pour un éléphant de cirque ! Car oui, à l'origine je suis un éléphant de cirque originaire d'une ville d'Allemagne dont j'ai oublié le nom... Mais à ce que je vois, tu m'as aidée à me souvenir !

Reporte ici les réponses des énigmes

H — U — G




Photo : mairie de Felleries

10. L'Eléphant Jenny dans le bois de Felleries (avril 1915)

Tu souhaites faire d'autres découvertes ou en savoir plus sur l'Avesnois ? RDV à l'office de tourisme du Coeur de l'Avesnois :

- A Avesnes sur Helpe
La Maison du Chanoine, 41, Place du Général Leclerc, Tél. 03 27 56 57 20
- A Sars Poteries
20, rue du Général de Gaulle, Tél. 03 27 59 35 49
- A Solre le Château
A l'hôtel de ville, Grand' place, Tél. 03 27 59 32 90

tourisme@coeur-avesnois.fr



FELLERIES

Office de tourisme
du Coeur de l'Avesnois

Reporte la lettre surlignée en violet sur la dernière page.




Salut l'ami, je suis Jenny, l'éléphante «mascotte» de la commune de Felleries ! Mais que fait une éléphante comme moi ici dans le Nord ?

A toi de le découvrir et de m'aider à me rappeler d'où je viens. Pour cela, pars à la découverte du village sur la trace de mes souvenirs et résous les énigmes suivantes pour découvrir mon histoire.

Etape n°1 : Le grand "pont de fer"

Le départ de notre aventure est le kiosque, sur la place à côté de l'écomusée. Monte les marches à côté du moulin et longe le petit chemin au long du ruisseau sur environ 300 mètres. Un petit pont en fer doit te permettre d'enjamber le ruisseau. Traverse, et arrête-toi ici.



Regarde cette vieille photo. Elle date d'il y a presque 100 ans, et a été prise au même endroit qu'où tu te trouves actuellement. Il y a eu beaucoup de changements depuis, dont ce pont qui n'est aujourd'hui plus là. Devine ce qui circulait sur ce pont il y a quelques années... Un indice ? Tu es pourtant sur de bons rails...

T — — — — N

Reporte la lettre surlignée en violet sur la dernière page

Etape n°2 : Où sommes-nous ?

Maintenant que tu as traversé le ruisseau, continue en remontant le chemin en herbe face à toi. Arrivé en haut, continue sur 20 mètres et arrête-toi au croisement (la rue du chemin vert est sur ta gauche).

Tu te demande comment une éléphante comme moi a bien pu atterrir ici, au cœur de l'Avesnois ? Tu le sauras à la fin de ce parcours si tu as le sens de l'orientation et l'observation.

D'ailleurs, observe et dis-moi où l'on se situe exactement. Un conseil, lève les yeux...

Nous nous trouvons à — — Kilo — — ètres
de la frontière — — — — G E

Reporte les lettres surlignées en violet sur la dernière page

Etape n°3 : La Belleuse

C'est reparti. Ne marche pas trop vite et reste bien sur les trottoirs: avec mon pas d'éléphant je ne peux suivre ta cadence !

Direction la rue du chemin vert jusqu'à la prochaine intersection à environ 300 mètres. Puis continue toujours tout droit dans la rue des croiseurs. Descends la rue et arrête-toi au niveau du ruisseau.


Bizarre la façon dont est aménagé ce ruisseau... En fait il s'agit d'un ancien lavoir ! On peut encore voir l'ancienne porte que l'on fermait pour faire monter le niveau de l'eau. L'eau était retenue et l'on pouvait alors laver son linge. Il y avait assez d'eau pour mon bain ! Restons sur le thème de l'eau. De l'autre côté de la rue, vois-tu cet objet en fer ? Qu'est-ce que c'est ? Un indice ? Tu es à côté...

P — — — — P E

Reporte la lettre surlignée en violet sur la dernière page.

Etape n°4 : D'une mairie à une autre

En avant... Continue tout droit et remonte la rue. A l'intersection, tourne à gauche et redescends la rue du cimetière jusqu'à la prochaine intersection.



Réponse : R

Photo : mairie de Felleries

A ta droite se trouve l'église de Felleries, et face à toi une maison dont l'histoire a marqué la commune ! Observe la photo suivante et relève 3 différences entre hier et aujourd'hui

Tu as trouvé au moins 3 différences ? Alors retourne la photo pour découvrir la réponse de cette étape...

Cette maison occupait auparavant une place importante dans le village : il s'agissait de la mairie ! Elle a déménagé il y a plusieurs dizaines d'années et se trouve un peu plus près du centre de la commune.

Reporte cette lettre sur la dernière page.